









Условные знаки и обозначения

-  - граница публичного сервитута
-  - характерные точки границы публичного сервитута
-  - граница кадастрового квартала
-  43:24:350913 - номер кадастрового квартала
-  - граница земельных участков по сведениям ЕГРН
-  43:24:350710:121 - кадастровый номер земельного участка
-  43:24-6.85 - реестровый номер ЗОУИТ
-  - границы охранной зоны объекта электросетевого хозяйства

Масштаб 1:27 000

Схема расположения границы публичного сервитута объекта электросетевого хозяйства ВЛ-110 кВ Киров - Оричи с отпайками на Пасегово и Лянгасово

План границ объекта

D1

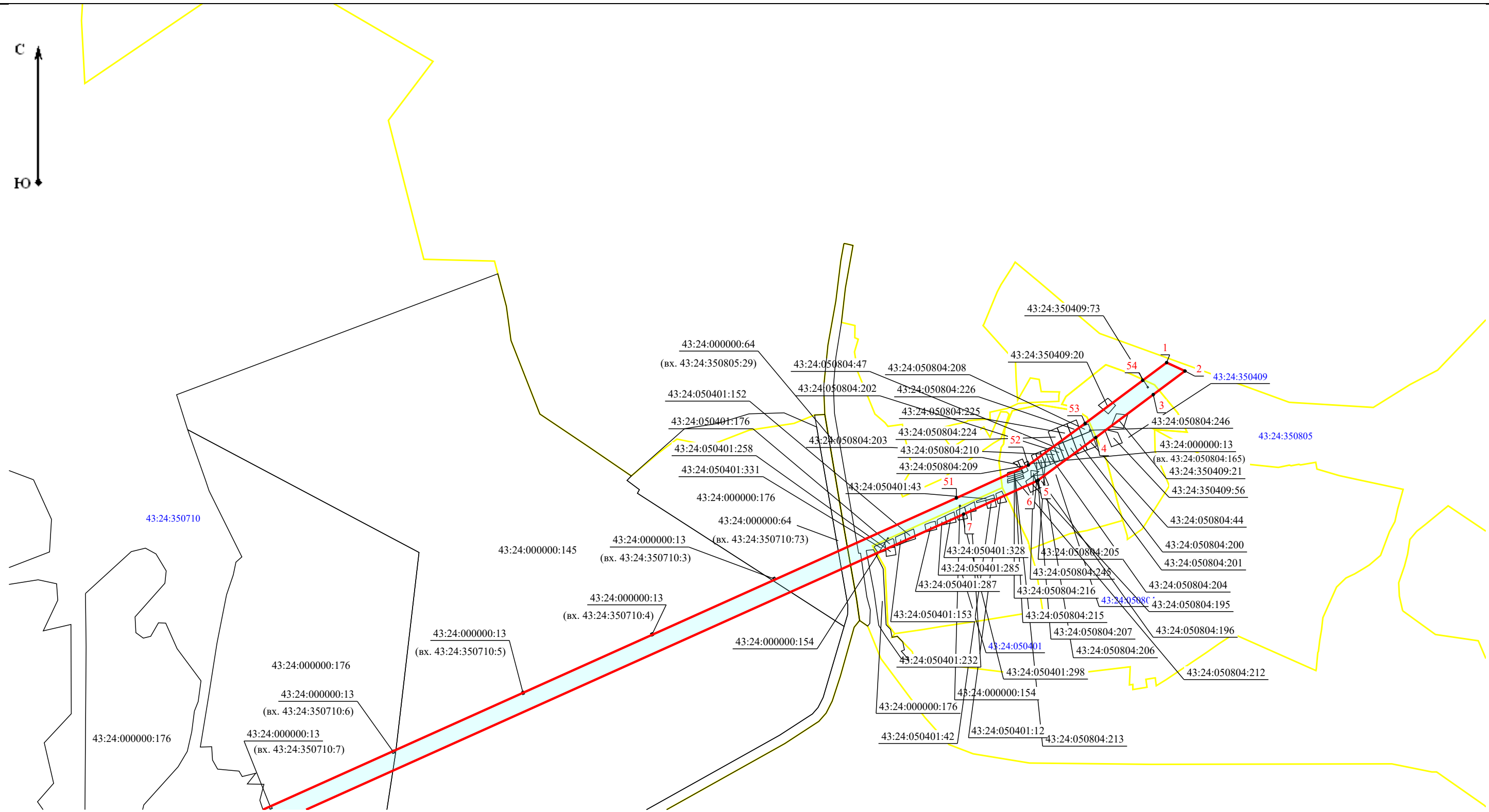

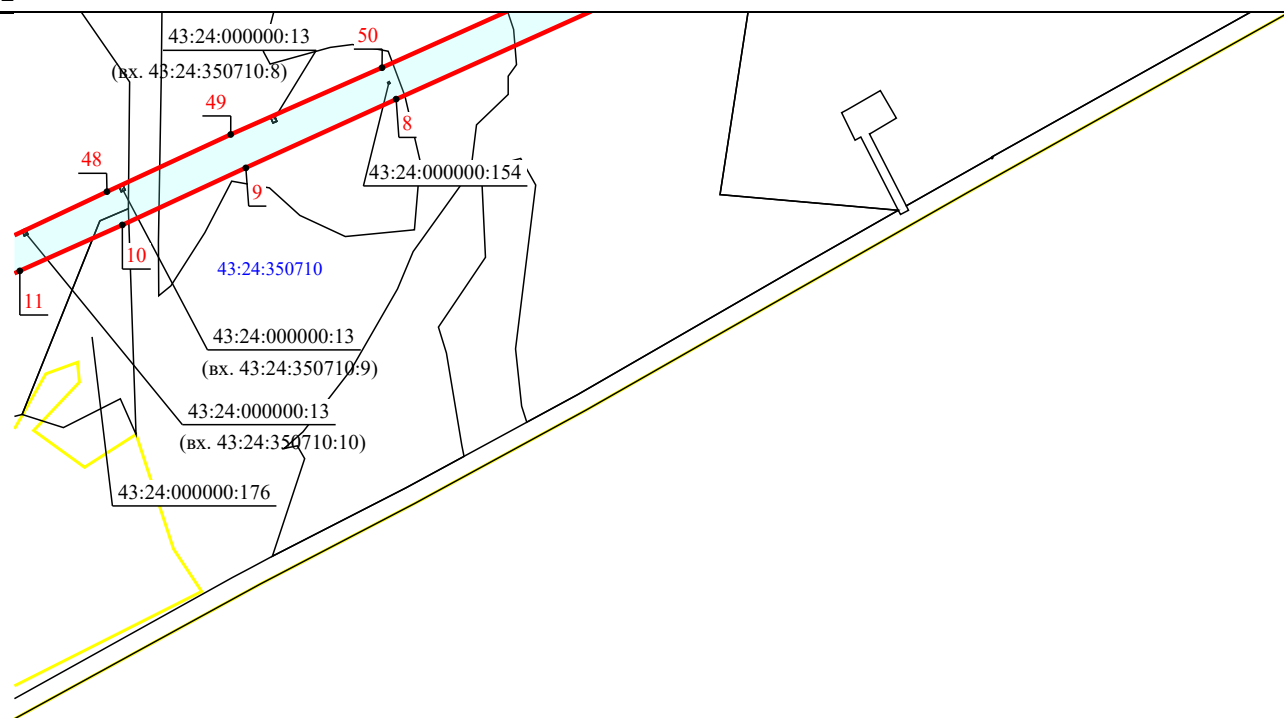


Схема расположения границы публичного сервитута объекта электросетевого хозяйства ВЛ-110 кВ Киров - Оричи с отпайками на Пасегово и Лянгасово

План границ объекта

D2

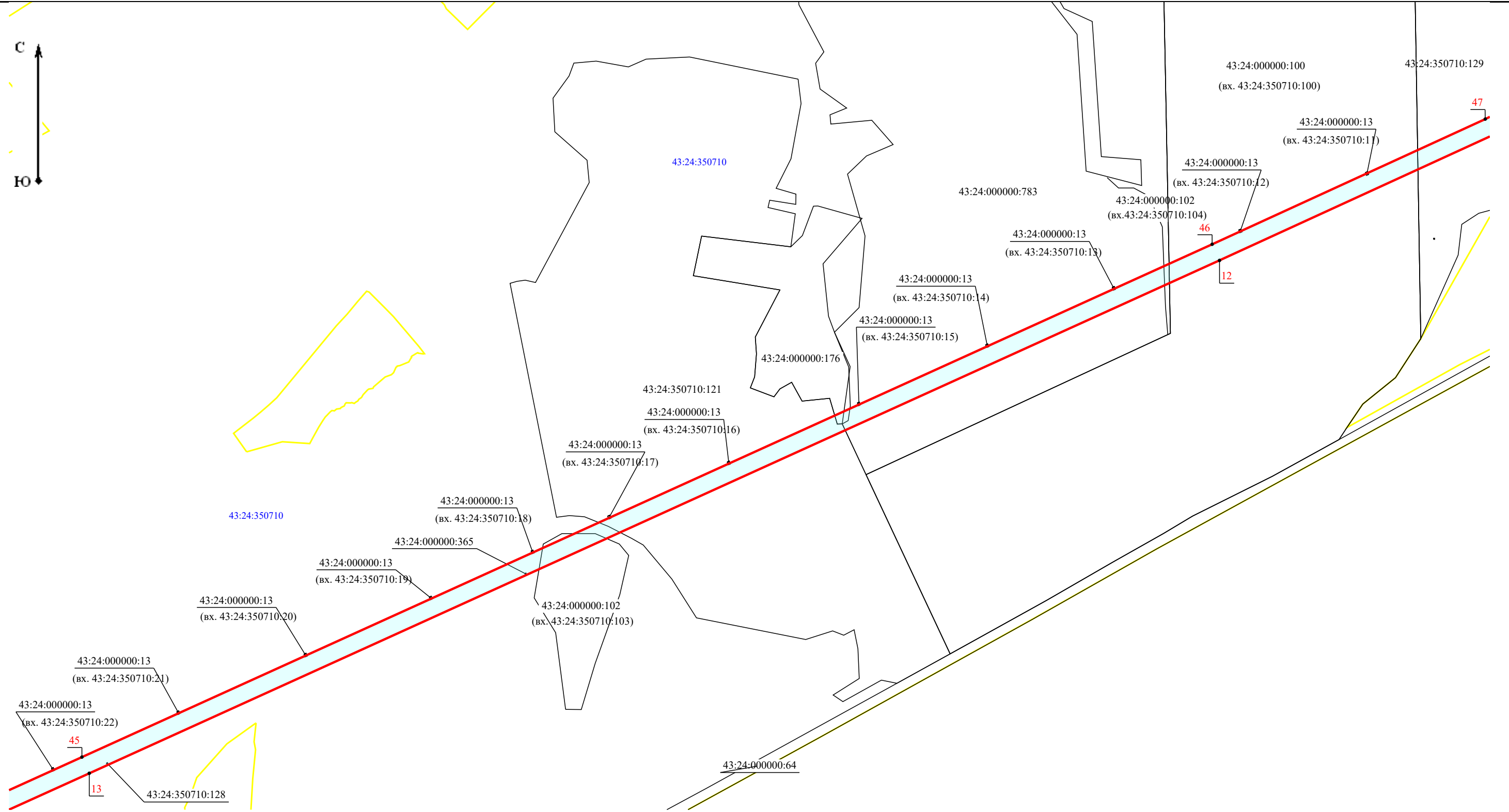


Масштаб 1:10 000

Схема расположения границы публичного сервитута объекта электросетевого хозяйства ВЛ-110 кВ Киров - Оричи с отпайками на Пасегово и Лянгасово

План границ объекта

C2



Масштаб 1:10 000

В2

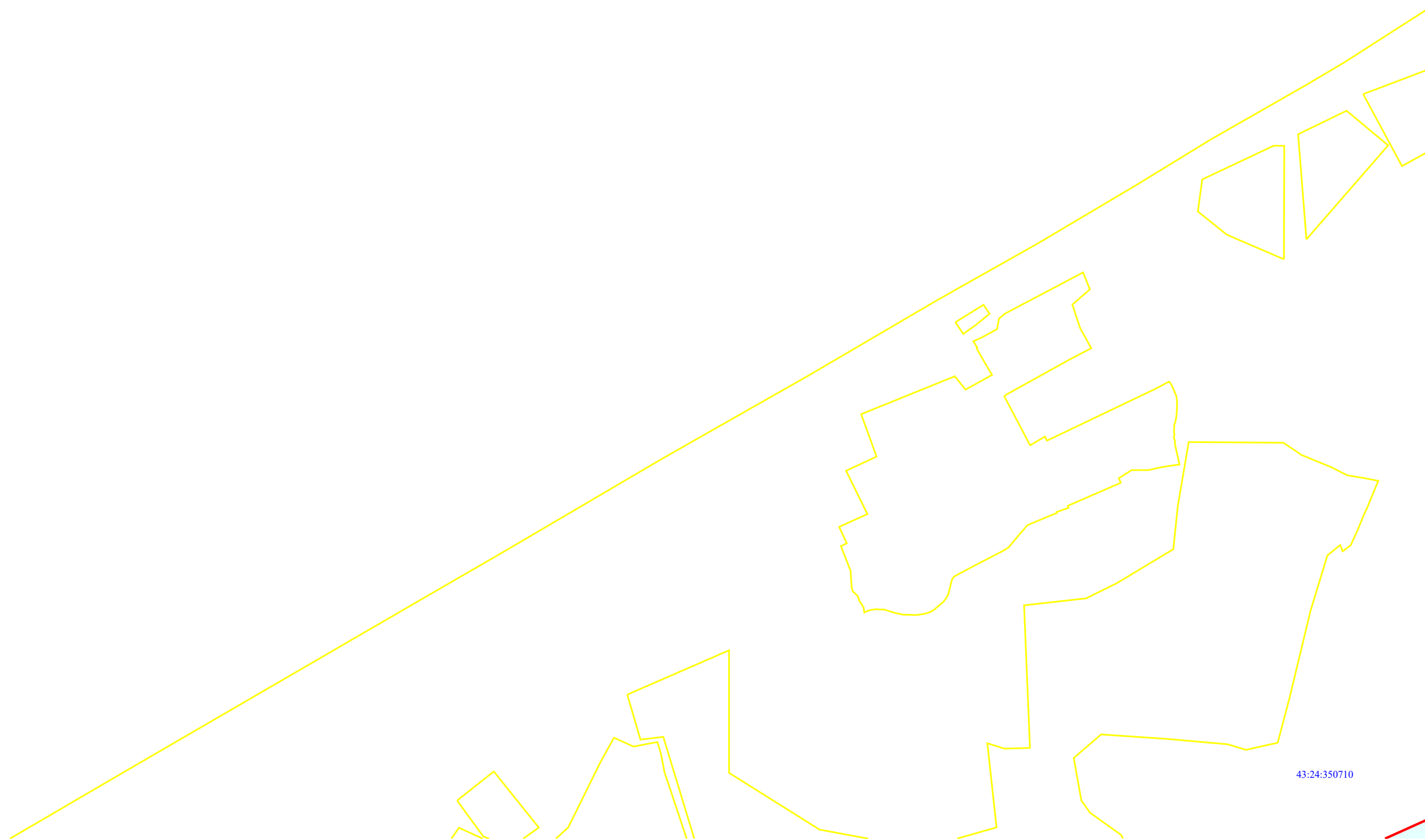

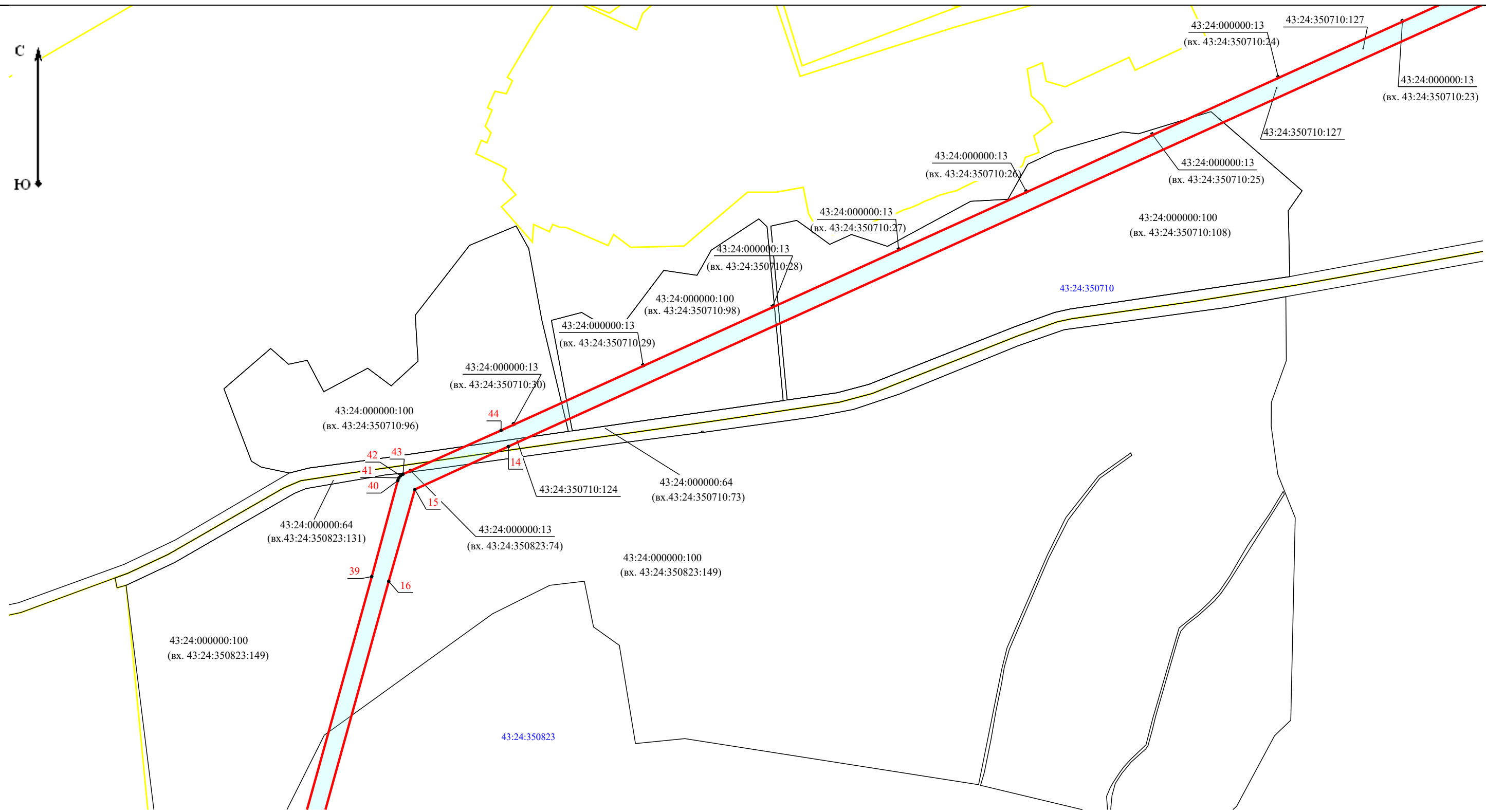



Схема расположения границы публичного сервитута объекта электросетевого хозяйства ВЛ-110 кВ Киров - Оричи с отпайками на Пасегово и Лянгасово

План границ объекта

В3

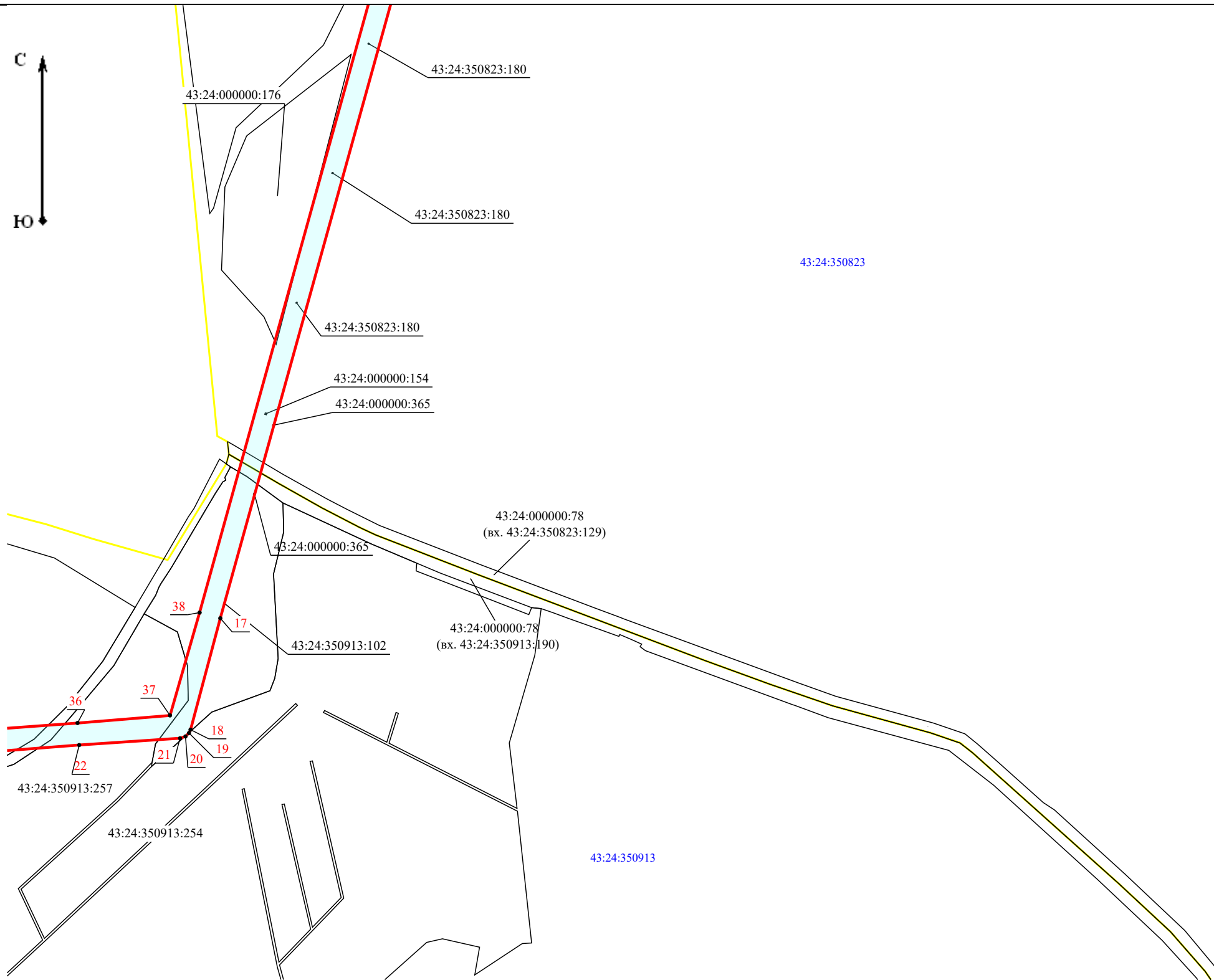
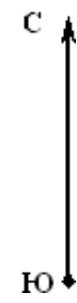


Масштаб 1:10 000

Схема расположения границы публичного сервитута объекта электросетевого хозяйства ВЛ-110 кВ Киров - Оричи с отпайками на Пасегово и Лянгасово

План границ объекта

В4

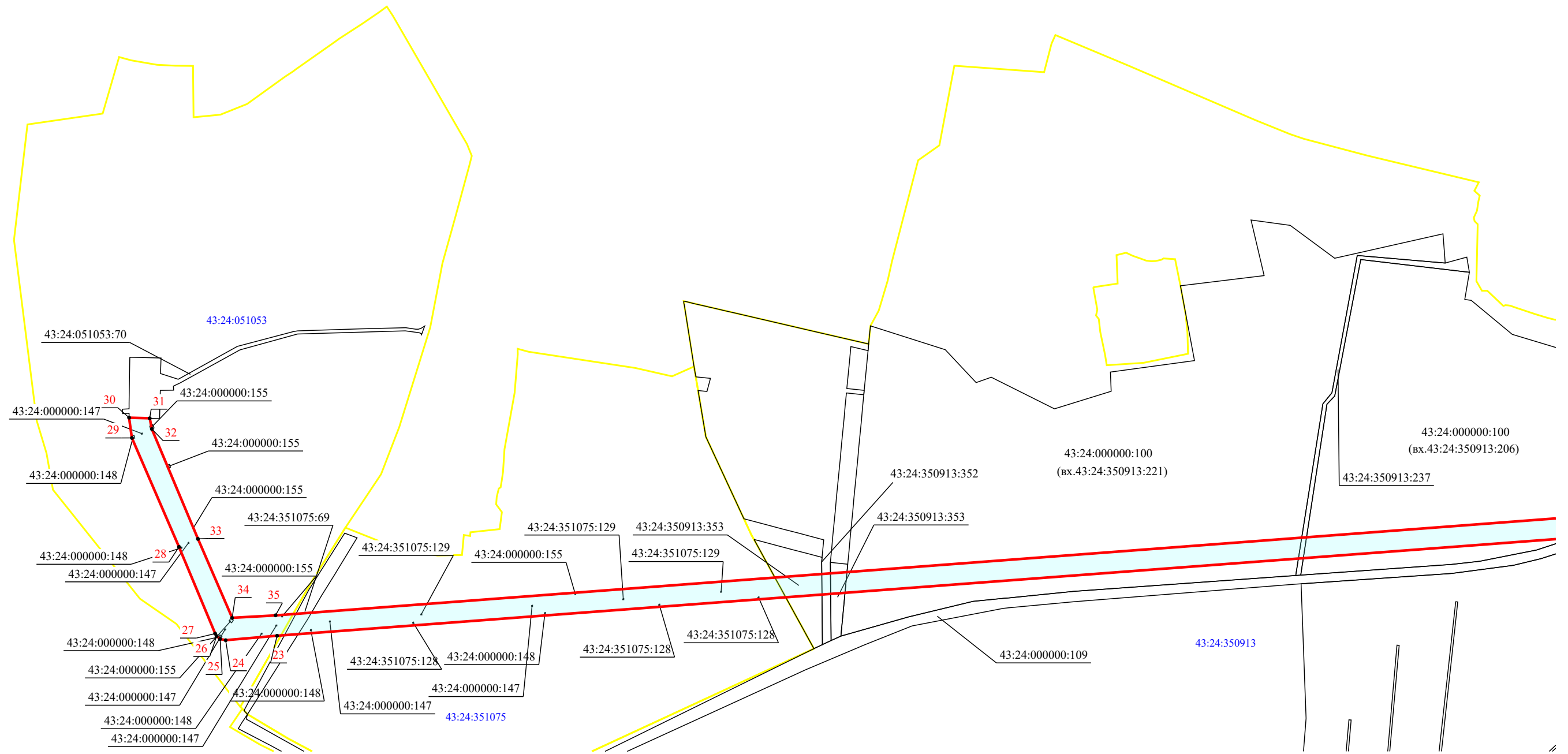
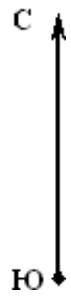


Масштаб 1:10 000

Схема расположения границы публичного сервитута объекта электросетевого хозяйства ВЛ-110 кВ Киров - Оричи с отпайками на Пасегово и Лянгасово

План границ объекта

A4



Масштаб 1:10 000