

**АДМИНИСТРАЦИЯ СПАС-ТАЛИЦКОГО СЕЛЬСКОГО ПОСЕЛЕНИЯ
ОРИЧЕВСКОГО РАЙОНА КИРОВСКОЙ ОБЛАСТИ**

ПОСТАНОВЛЕНИЕ

22.07.2021

№ 89

с. Спас-Талица

**Об утверждении границ прилегающих территорий многоквартирных,
индивидуальных домов, зданий, земельных участков, расположенных в д.
Тупицыны Оричевского района Кировской области**

В соответствии с Законом Кировской области от 03.12.2018 № 197-ЗО «О порядке определения границ прилегающих территорий для целей благоустройства в Кировской области», Уставом муниципального образования Спас-Талицкое сельское поселение Оричевского района Кировской области, Правилами благоустройства территории Спас-Талицкого сельского поселения, утвержденными решением Спас-Талицкой сельской Думы от 31.05.2018 № 9/2 (с изменениями от 17.12.2018 № 16/2, от 28.02.2019 № 20/1, администрация Спас-Талицкого сельского поселения ПОСТАНОВЛЯЕТ:

1. Утвердить границы прилегающих территорий многоквартирных, индивидуальных домов, зданий, земельных участков, расположенных в д. Тупицыны Оричевского района Кировской области по следующим адресам:

1.1. Для земельного участка № 1 в д. Тупицыны Оричевского района Кировской области согласно приложению № 1;

1.2. Для земельного участка № 2 в д. Тупицыны Оричевского района Кировской области согласно приложению № 2;

1.3. Для земельного участка № 3 в д. Тупицыны Оричевского района Кировской области согласно приложению № 3;

1.4. Для земельного участка № 4 в д. Тупицыны Оричевского района Кировской области согласно приложению № 4;

1.5. Для земельного участка № 5 в д. Тупицыны Оричевского района Кировской области согласно приложению № 5;

1.6. Для земельного участка № 6 в д. Тупицыны Оричевского района Кировской области согласно приложению № 6;

1.7. Для земельного участка № 7 в д. Тупицыны Оричевского района Кировской области согласно приложению № 7;

1.8. Для земельного участка № 8 в д. Тупицыны Оричевского района Кировской области согласно приложению № 8;

1.9. Для земельного участка № 9 в д. Тупицыны Оричевского района Кировской области согласно приложению № 9;

1.10. Для земельного участка № 10 в д. Тупицыны Оричевского района

Кировской области согласно приложению № 10;

1.11. Для земельного участка № 11 в д. Тупицыны Оричевского района Кировской области согласно приложению № 11;

1.12. Для земельного участка № 12 в д. Тупицыны Оричевского района Кировской области согласно приложению № 12;

1.13. Для земельного участка № 12а в д. Тупицыны Оричевского района Кировской области согласно приложению № 13;

1.14. Для земельного участка № 13 в д. Тупицыны Оричевского района Кировской области согласно приложению № 14;

1.15. Для земельного участка № 14 в д. Тупицыны Оричевского района Кировской области согласно приложению № 15;

1.16. Для земельного участка № 15 в д. Тупицыны Оричевского района Кировской области согласно приложению № 16;

1.17. Для земельного участка № 16 в д. Тупицыны Оричевского района Кировской области согласно приложению № 17;

1.18. Для земельного участка № 17 в д. Тупицыны Оричевского района Кировской области согласно приложению № 18;

1.19. Для земельного участка № 18 в д. Тупицыны Оричевского района Кировской области согласно приложению № 19;

1.20. Для земельного участка № 19 в д. Тупицыны Оричевского района Кировской области согласно приложению № 20;

1.21. Для земельного участка № 20 в д. Тупицыны Оричевского района Кировской области согласно приложению № 21;

1.22. Для земельного участка № 22 в д. Тупицыны Оричевского района Кировской области согласно приложению № 22;

1.23. Для земельного участка № 24 в д. Тупицыны Оричевского района Кировской области согласно приложению № 23;

1.24. Для земельного участка № 26 в д. Тупицыны Оричевского района Кировской области согласно приложению № 24;

1.25. Для земельного участка № 28 в д. Тупицыны Оричевского района Кировской области согласно приложению № 25;

1.26. Для земельного участка № 30 в д. Тупицыны Оричевского района Кировской области согласно приложению № 26;

1.27. Для земельного участка № 32 в д. Тупицыны Оричевского района Кировской области согласно приложению № 27;

1.28. Для земельного участка № 34 в д. Тупицыны Оричевского района Кировской области согласно приложению № 28.

2. Обнародовать настоящее постановление и разместить на официальном сайте Оричевского района на странице Спас-Талицкого сельского поселения.

3. Направить настоящее постановление собственникам жилых домов, земельных участков.

Глава Спас-Талицкого
сельского поселения И.М. Ершова

Приложение № 1

УТВЕРЖДЕНА

постановлением администрации
Спас-Талицкого сельского
поселения
от 22.07.2021 №89

**Схема границ прилегающей территории к земельному участку № 1 в д.
Тупицены Оричевского района Кировской области**

1	Местоположение прилегающей территории (адресные ориентиры)	612080 Кировская область, Оричевский район, д. Тупицены, земельный участок №1
---	------------------------------------------------------------	-------------------------------------------------------------------------------

2	Кадастровый номер объекта, по отношению к которому устанавливается прилегающая территория (при наличии)	43:24:020344:41
3	Сведения о собственнике и (или) ином законном владельце здания, строения, сооружения, земельного участка, а также уполномоченном лице	-
4	Площадь прилегающей территории (кв. м)	1289
5	Наличие объектов (в том числе благоустройства), расположенных на прилегающей территории с их описанием	-
6	Описание характерных точек границ прилегающей территории (ориентиры для определения границ прилегающей территории по сторонам света и расстояния от объекта до границ прилегающей территории), координаты характерных точек границ (при их наличии)	Северная граница прилегающей территории проходит по дороге населенного пункта д. Тупицыны (L ~ 81 м) Южная граница прилегающей территории проходит по землям населенного пункта д. Тупицыны (L ~ 81 м) Западная граница прилегающей территории проходит между земельными участками №1 и №3 населенного пункта д. Тупицыны (L ~ 53 м) Восточная граница прилегающей территории проходит по землям населенного пункта д. Тупицыны (L ~ 44 м)

Графическая часть



Масштаб 1:1000

Условные обозначения:

_____	граница прилегающей территории (отображается зелёным цветом)
° 1	поворотная точка границ прилегающей территории (отображается зелёным цветом)
43:24:020344:41	кадастровый номер земельного участка, по отношению к которому устанавливается прилегающая территория
43:24:020344	кадастровый квартал
_____	граница кадастрового квартала (отображается красным цветом)
-----	границы объектов, расположенных на прилегающей территории

Приложение № 2

УТВЕРЖДЕНА


постановлением администрации
Спас-Талицкого сельского
поселения
от 22.07.2021 №89

**Схема границ прилегающей территории к земельному участку № 2 в д.
Тупицыны Оричевского района Кировской области**

1	Местоположение прилегающей территории (адресные ориентиры)	612080 Кировская область, Оричевский район, д. Тупицыны, земельный участок №2
2	Кадастровый номер объекта, по отношению к которому устанавливается прилегающая территория (при наличии)	43:24:020344:14
3	Сведения о собственнике и (или) ином законном владельце здания, строения, сооружения, земельного участка, а также уполномоченном лице	-
4	Площадь прилегающей территории (кв. м)	557
5	Наличие объектов (в том числе благоустройства), расположенных на прилегающей территории с их описанием	-
6	Описание характерных точек	Северная граница прилегающей

<p>границ прилегающей территории (ориентиры для определения границ прилегающей территории по сторонам света и расстояния от объекта до границ прилегающей территории), координаты характерных точек границ (при их наличии)</p>	<p>территории проходит по землям населённого пункта д. Тупицыны (L ~24 м) Южная граница прилегающей территории по дороге населённого пункта д. Тупицыны (L ~24 м) Западная граница прилегающей территории проходит между земельными участками №2 и №4 населённого пункта д. Тупицыны (L ~53 м) Восточная граница прилегающей территории проходит по землям населённого пункта д. Тупицыны (L ~36 м)</p>
---------------------------------------------------------------------------------------------------------------------------------------------------------------------------------------------------------------------------------	------------------------------------------------------------------------------------------------------------------------------------------------------------------------------------------------------------------------------------------------------------------------------------------------------------------------------------------------------------------------------------------------------------------------------

Графическая часть



Масштаб 1:1000

Условные обозначения:

_____	граница прилегающей территории (отображается зелёным цветом)
° 1	поворотная точка границ прилегающей территории (отображается зелёным цветом)
43:24:020344:14	кадастровый номер земельного участка, по отношению к которому устанавливается прилегающая территория
43:24:020344	кадастровый квартал
_____	граница кадастрового квартала (отображается красным цветом)
_____	границы объектов, расположенных на прилегающей территории

Приложение № 3

УТВЕРЖДЕНА


постановлением администрации
Спас-Талицкого сельского
поселения
от 22.07.2021 №89

Схема границ прилегающей территории к земельному участку № 3 в д. Тупицыны Оричевского района Кировской области

1	Местоположение	612080 Кировская область, Оричевский
---	----------------	--------------------------------------

	прилегающей территории (адресные ориентиры)	район, д. Тупицыны, земельный участок №3
2	Кадастровый номер объекта, по отношению к которому устанавливается прилегающая территория (при наличии)	43:24:020344:42
3	Сведения о собственнике и (или) ином законном владельце здания, строения, сооружения, земельного участка, а также уполномоченном лице	-
4	Площадь прилегающей территории (кв. м)	570
5	Наличие объектов (в том числе благоустройства), расположенных на прилегающей территории с их описанием	-
6	Описание характерных точек границ прилегающей территории (ориентиры для определения границ прилегающей территории по сторонам света и расстояния от объекта до границ прилегающей территории), координаты характерных точек границ (при их наличии)	Северная граница прилегающей территории проходит по дороге населённого пункта д. Тупицыны (L ~ 36 м) Южная граница прилегающей территории проходит по землям населённого пункта д. Тупицыны (L ~ 40 м) Западная граница прилегающей территории проходит между земельными участками №3 и №5 населённого пункта д. Тупицыны (L ~ 61 м) Восточная граница прилегающей территории проходит между земельными участками №3 и №1 населённого пункта д. Тупицыны (L ~ 53 м)

Графическая часть



Масштаб 1:1000

Условные обозначения:

_____	граница прилегающей территории (отображается зелёным цветом)
° 1	поворотная точка границ прилегающей территории (отображается зелёным цветом)
43:24:020344:42	кадастровый номер земельного участка, по отношению к которому устанавливается прилегающая территория
43:24:020344	кадастровый квартал
_____	граница кадастрового квартала (отображается красным цветом)
-----	границы объектов, расположенных на прилегающей территории

Приложение № 4

УТВЕРЖДЕНА


постановлением администрации
Спас-Талицкого сельского
поселения
от 22.07.2021 №89

Схема границ прилегающей территории к земельному участку № 4 в д. Тупицыны Оричевского района Кировской области

1	Местоположение прилегающей территории (адресные ориентиры)	612080 Кировская область, Оричевский район, д. Тупицыны, земельный участок №4
2	Кадастровый номер объекта, по отношению к которому устанавливается прилегающая территория (при наличии)	43:24:020344:13
3	Сведения о собственнике и (или) ином законном владельце здания, строения, сооружения, земельного участка, а также уполномоченном лице	-
4	Площадь прилегающей территории (кв. м)	946
5	Наличие объектов (в том числе благоустройства), расположенных на прилегающей территории с их описанием	-

6	<p>Описание характерных точек границ прилегающей территории (ориентиры для определения границ прилегающей территории по сторонам света и расстояния от объекта до границ прилегающей территории), координаты характерных точек границ (при их наличии)</p>	<p>Северная граница прилегающей территории проходит по землям населённого пункта д. Тупицыны (L ~69 м) Южная граница прилегающей территории проходит по дороге населённого пункта д. Тупицыны (L ~69 м) Западная граница прилегающей территории проходит между земельными участками №4 и №6 населённого пункта д. Тупицыны по (L ~65 м) Восточная граница прилегающей территории проходит между земельными участками №4 и №2 населённого пункта д. Тупицыны (L ~53 м)</p>
---	------------------------------------------------------------------------------------------------------------------------------------------------------------------------------------------------------------------------------------------------------------	-----------------------------------------------------------------------------------------------------------------------------------------------------------------------------------------------------------------------------------------------------------------------------------------------------------------------------------------------------------------------------------------------------------------------------------------------------------------------------------------------------------------------------------

Графическая часть



Масштаб 1:1000

Условные обозначения:

_____	граница прилегающей территории (отображается зелёным цветом)
° 1	поворотная точка границ прилегающей территории (отображается зелёным цветом)
43:24:020344:13	кадастровый номер земельного участка, по отношению к которому устанавливается прилегающая территория
43:24:020344	кадастровый квартал
_____	граница кадастрового квартала (отображается красным цветом)
-----	границы объектов, расположенных на прилегающей территории

Приложение № 5


УТВЕРЖДЕНА

постановлением администрации
Спас-Талицкого сельского
поселения
от 22.07.2021 №89

**Схема границ прилегающей территории к земельному участку № 5 в д.
Тупицыны Оричевского района Кировской области**

1	Местоположение прилегающей территории (адресные ориентиры)	612080 Кировская область, Оричевский район, д. Тупицыны, земельный участок №5
2	Кадастровый номер объекта, по отношению к которому устанавливается прилегающая территория (при наличии)	43:24:020344:43
3	Сведения о собственнике и (или) ином законном владельце здания, строения, сооружения, земельного участка, а также уполномоченном лице	-
4	Площадь прилегающей территории (кв. м)	270
5	Наличие объектов (в том числе благоустройства), расположенных на прилегающей территории с их описанием	-
6	Описание характерных точек границ прилегающей территории (ориентиры для определения границ прилегающей территории по сторонам света и расстояния от объекта до границ прилегающей территории), координаты характерных точек границ (при их наличии)	Северная граница прилегающей территории проходит по дороге населённого пункта д. Тупицыны (L ~12 м) Южная граница прилегающей территории проходит по землям населённого пункта д. Тупицыны (L ~12 м) Западная граница прилегающей территории проходит между земельными участками №5 и №7 населённого пункта д. Тупицыны (L ~65 м) Восточная граница прилегающей территории проходит между земельными участками №5 и №3 населённого пункта д. Тупицыны (L ~61 м)

Графическая часть



Масштаб 1:1000

Условные обозначения:

_____	граница прилегающей территории (отображается зелёным цветом)
° 1	поворотная точка границ прилегающей территории (отображается зелёным цветом)
43:24:020344:43	кадастровый номер земельного участка, по отношению к которому устанавливается прилегающая территория
43:24:020344	кадастровый квартал
_____	граница кадастрового квартала (отображается красным цветом)
-----	границы объектов, расположенных на прилегающей территории

Приложение № 6

УТВЕРЖДЕНА


постановлением администрации
Спас-Талицкого сельского
поселения
от 22.07.2021 №89

**Схема границ прилегающей территории к земельному участку № 6 в д.
Тупицыны Оричевского района Кировской области**

1	Местоположение прилегающей территории (адресные ориентиры)	612080 Кировская область, Оричевский район, д. Тупицыны, земельный участок №6
2	Кадастровый номер объекта, по отношению к которому устанавливается прилегающая территория (при наличии)	43:24:020344:40
3	Сведения о собственнике и (или) ином законном владельце здания, строения, сооружения, земельного участка, а также уполномоченном лице	-

4	Площадь прилегающей территории (кв. м)	675
5	Наличие объектов (в том числе благоустройства), расположенных на прилегающей территории с их описанием	-
6	Описание характерных точек границ прилегающей территории (ориентиры для определения границ прилегающей территории по сторонам света и расстояния от объекта до границ прилегающей территории), координаты характерных точек границ (при их наличии)	Северная граница прилегающей территории проходит по землям населённого пункта д. Тупицыны (L ~ 49 м) Южная граница прилегающей территории проходит по дороге населённого пункта д. Тупицыны (L ~ 44 м) Западная граница прилегающей территории проходит между земельными участками №6 и №8 населённого пункта д. Тупицыны (L ~ 73 м) Восточная граница прилегающей территории проходит между земельными участками №6 и №4 населённого пункта д. Тупицыны (L ~ 44 м)

Графическая часть



Масштаб 1:1000

Условные обозначения:

—	граница прилегающей территории (отображается зелёным цветом)
° 1	поворотная точка границ прилегающей территории (отображается зелёным цветом)
43:24:020344:40	кадастровый номер земельного участка, по отношению к которому устанавливается прилегающая территория
43:24:020344	кадастровый квартал
—	граница кадастрового квартала (отображается красным цветом)

-----	границы объектов, расположенных на прилегающей территории
-------	-----------------------------------------------------------

Приложение № 7

УТВЕРЖДЕНА


постановлением администрации
Спас-Талицкого сельского
поселения
от 22.07.2021 №89

**Схема границ прилегающей территории к земельному участку № 7 в д.
Тупицыны Оричевского района Кировской области**

1	Местоположение прилегающей территории (адресные ориентиры)	612080 Кировская область, Оричевский район, д. Тупицыны, земельный участок №7
2	Кадастровый номер объекта, по отношению к которому устанавливается прилегающая территория (при наличии)	43:24:020344:44
3	Сведения о собственнике и (или) ином законном владельце здания, строения, сооружения, земельного участка, а также уполномоченном лице	-
4	Площадь прилегающей территории (кв. м)	514
5	Наличие объектов (в том числе благоустройства), расположенных на прилегающей территории с их описанием	-
6	Описание характерных точек границ прилегающей территории (ориентиры для определения границ прилегающей территории по сторонам света и расстояния от объекта до границ прилегающей территории), координаты характерных точек границ (при их наличии)	Северная граница прилегающей территории проходит по дороге населённого пункта д. Тупицыны (L ~ 36 м) Южная граница прилегающей территории проходит по землям населённого пункта д. Тупицыны (L ~ 28 м) Западная граница прилегающей территории проходит между земельными участками №7 и №9, а также по землям населённого пункта д. Тупицыны (L ~ 65 м) Восточная граница прилегающей территории проходит между земельными участками №7 и №5 населённого пункта

	д. Тупицыны (L ~65 м)
--	-----------------------

Графическая часть



Масштаб 1:1000

Условные обозначения:

_____	граница прилегающей территории (отображается зелёным цветом)
° 1	поворотная точка границ прилегающей территории (отображается зелёным цветом)
43:24:020344:44	кадастровый номер земельного участка, по отношению к которому устанавливается прилегающая территория
43:24:020344	кадастровый квартал
_____	граница кадастрового квартала (отображается красным цветом)
-----	границы объектов, расположенных на прилегающей территории

Приложение № 8

УТВЕРЖДЕНА


постановлением администрации
Спас-Талицкого сельского
поселения
от 22.07.2021 №89

Схема границ прилегающей территории к земельному участку № 8 в д. Тупицыны Оричевского района Кировской области

1	Местоположение прилегающей территории (адресные ориентиры)	612080 Кировская область, Оричевский район, д. Тупицыны, земельный участок №8
2	Кадастровый номер объекта, по отношению к которому устанавливается прилегающая территория (при наличии)	43:24:020344:39
3	Сведения о собственнике и (или) ином законном владельце здания,	-

	строения, сооружения, земельного участка, а также уполномоченном лице	
4	Площадь прилегающей территории (кв. м)	562
5	Наличие объектов (в том числе благоустройства), расположенных на прилегающей территории с их описанием	-
6	Описание характерных точек границ прилегающей территории (ориентиры для определения границ прилегающей территории по сторонам света и расстояния от объекта до границ прилегающей территории), координаты характерных точек границ (при их наличии)	Северная граница прилегающей территории проходит по землям населённого пункта д. Тупицыны (L ~ 28 м) Южная граница прилегающей территории проходит по дороге населённого пункта д. Тупицыны (L ~ 40 м) Западная граница прилегающей территории проходит между земельными участками №8 и №10 населённого пункта д. Тупицыны (L ~ 81 м) Восточная граница прилегающей территории проходит между земельными участками №8 и №6 населённого пункта д. Тупицыны (L ~ 73 м)

Графическая часть



Масштаб 1:1000

Условные обозначения:

—	граница прилегающей территории (отображается зелёным цветом)
° 1	поворотная точка границ прилегающей территории (отображается зелёным цветом)
43:24:020344:39	кадастровый номер земельного участка, по отношению к которому устанавливается прилегающая территория
43:24:020344	кадастровый квартал
—	граница кадастрового квартала (отображается красным)

	цветом)
-----	границы объектов, расположенных на прилегающей территории

Приложение № 9

УТВЕРЖДЕНА


постановлением администрации
Спас-Талицкого сельского
поселения
от 22.07.2021 №89

**Схема границ прилегающей территории к земельному участку № 9 в д.
Тупицыны Оричевского района Кировской области**

1	Местоположение прилегающей территории (адресные ориентиры)	612080 Кировская область, Оричевский район, д. Тупицыны, земельный участок №9
2	Кадастровый номер объекта, по отношению к которому устанавливается прилегающая территория (при наличии)	43:24:020344:45
3	Сведения о собственнике и (или) ином законном владельце здания, строения, сооружения, земельного участка, а также уполномоченном лице	-
4	Площадь прилегающей территории (кв. м)	378
5	Наличие объектов (в том числе благоустройства), расположенных на прилегающей территории с их описанием	-
6	Описание характерных точек границ прилегающей территории (ориентиры для определения границ прилегающей территории по сторонам света и расстояния от объекта до границ прилегающей территории), координаты характерных точек границ (при их наличии)	Северная граница прилегающей территории проходит по дороге населённого пункта д. Тупицыны (L ~20 м) Южная граница прилегающей территории проходит по землям населённого пункта д. Тупицыны (L ~20 м) Западная граница прилегающей территории проходит между земельными участками №9 и №11 населённого пункта д. Тупицыны по (L ~65 м) Восточная граница прилегающей территории проходит между земельными

		участками №9 и №7, а также по землям населённого пункта д. Тупицыны (L ~73 м)
--	--	-------------------------------------------------------------------------------

Графическая часть



Масштаб 1:1000

Условные обозначения:

—————	граница прилегающей территории (отображается зелёным цветом)
° 1	поворотная точка границ прилегающей территории (отображается зелёным цветом)
43:24:020344:45	кадастровый номер земельного участка, по отношению к которому устанавливается прилегающая территория
43:24:020344	кадастровый квартал
—————	граница кадастрового квартала (отображается красным цветом)
-----	границы объектов, расположенных на прилегающей территории

Приложение № 10

УТВЕРЖДЕНА

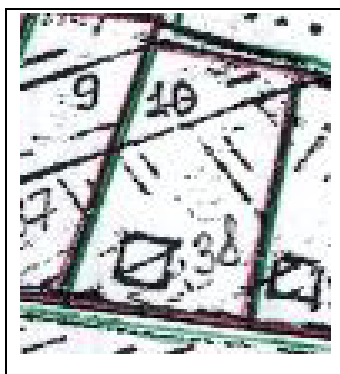
постановлением администрации
Спас-Талицкого сельского
поселения
от 22.07.2021 №89

**Схема границ прилегающей территории к земельному участку № 10 в д.
Тупицыны Оричевского района Кировской области**

1	Местоположение	612080 Кировская область, Оричевский
---	----------------	--------------------------------------

	прилегающей территории (адресные ориентиры)	район, д. Тупицыны, земельный участок №10
2	Кадастровый номер объекта, по отношению к которому устанавливается прилегающая территория (при наличии)	43:24:020344:38
3	Сведения о собственнике и (или) ином законном владельце здания, строения, сооружения, земельного участка, а также уполномоченном лице	-
4	Площадь прилегающей территории (кв. м)	826
5	Наличие объектов (в том числе благоустройства), расположенных на прилегающей территории с их описанием	-
6	Описание характерных точек границ прилегающей территории (ориентиры для определения границ прилегающей территории по сторонам света и расстояния от объекта до границ прилегающей территории), координаты характерных точек границ (при их наличии)	Северная граница прилегающей территории проходит по землям населённого пункта д. Тупицыны (L ~49 м) Южная граница прилегающей территории проходит по дороге населённого пункта д. Тупицыны (L ~61 м) Западная граница прилегающей территории проходит между земельными участками №10 и №12 населённого пункта д. Тупицыны по (L ~85 м) Восточная граница прилегающей территории проходит между земельными участками №10 и №8 населённого пункта д. Тупицыны (L ~81 м)

Графическая часть



Масштаб 1:1000

Условные обозначения:

_____	граница прилегающей территории (отображается зелёным цветом)
° 1	поворотная точка границ прилегающей территории (отображается зелёным цветом)
43:24:020344:38	кадастровый номер земельного участка, по отношению к которому устанавливается прилегающая территория
43:24:020344	кадастровый квартал
_____	граница кадастрового квартала (отображается красным цветом)
-----	границы объектов, расположенных на прилегающей территории

Приложение № 11

УТВЕРЖДЕНА


постановлением администрации
Спас-Талицкого сельского
поселения
от 22.07.2021 №89

**Схема границ прилегающей территории к земельному участку № 11 в д.
Тупицыны Оричевского района Кировской области**

1	Местоположение прилегающей территории (адресные ориентиры)	612080 Кировская область, Оричевский район, д. Тупицыны, земельный участок №11
2	Кадастровый номер объекта, по отношению к которому устанавливается прилегающая территория (при наличии)	43:24:020344:46
3	Сведения о собственнике и (или) ином законном владельце здания, строения, сооружения, земельного участка, а также уполномоченном лице	-
4	Площадь прилегающей территории (кв. м)	648
5	Наличие объектов (в том числе благоустройства), расположенных на прилегающей территории с их описанием	-

6	<p>Описание характерных точек границ прилегающей территории (ориентиры для определения границ прилегающей территории по сторонам света и расстояния от объекта до границ прилегающей территории), координаты характерных точек границ (при их наличии)</p>	<p>Северная граница прилегающей территории проходит по дороге населённого пункта д. Тупицыны (L ~49 м) Южная граница прилегающей территории проходит по землям населённого пункта д. Тупицыны (L ~36 м) Западная граница прилегающей территории проходит по землям населённого пункта д. Тупицыны по (L ~73 м) Восточная граница прилегающей территории проходит между земельными участками №11 и №9 населённого пункта д. Тупицыны (L ~65 м)</p>
---	------------------------------------------------------------------------------------------------------------------------------------------------------------------------------------------------------------------------------------------------------------	-------------------------------------------------------------------------------------------------------------------------------------------------------------------------------------------------------------------------------------------------------------------------------------------------------------------------------------------------------------------------------------------------------------------------------------------------------------------------------

Графическая часть



Масштаб 1:1000

Условные обозначения:

—————	граница прилегающей территории (отображается зелёным цветом)
° 1	поворотная точка границ прилегающей территории (отображается зелёным цветом)
43:24:020344:46	кадастровый номер земельного участка, по отношению к которому устанавливается прилегающая территория
43:24:020344	кадастровый квартал
—————	граница кадастрового квартала (отображается красным цветом)
-----	границы объектов, расположенных на прилегающей территории

Приложение № 12

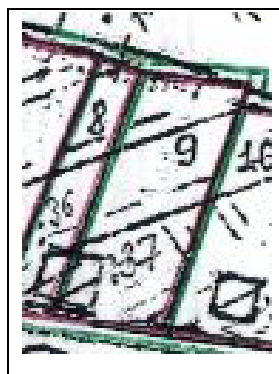
УТВЕРЖДЕНА

постановлением администрации
Спас-Талицкого сельского
поселения

**Схема границ прилегающей территории к земельному участку № 12 в д.
Тупицыны Оричевского района Кировской области**

1	Местоположение прилегающей территории (адресные ориентиры)	612080 Кировская область, Оричевский район, д. Тупицыны, земельный участок №12
2	Кадастровый номер объекта, по отношению к которому устанавливается прилегающая территория (при наличии)	43:24:020344:37
3	Сведения о собственнике и (или) ином законном владельце здания, строения, сооружения, земельного участка, а также уполномоченном лице	-
4	Площадь прилегающей территории (кв. м)	642
5	Наличие объектов (в том числе благоустройства), расположенных на прилегающей территории с их описанием	-
6	Описание характерных точек границ прилегающей территории (ориентиры для определения границ прилегающей территории по сторонам света и расстояния от объекта до границ прилегающей территории), координаты характерных точек границ (при их наличии)	Северная граница прилегающей территории проходит по землям населённого пункта д. Тупицыны (L ~ 36 м) Южная граница прилегающей территории проходит по дороге населённого пункта д. Тупицыны (L ~ 40 м) Западная граница прилегающей территории проходит между земельными участками №12 и №12а населённого пункта д. Тупицыны по (L ~ 93 м) Восточная граница прилегающей территории проходит между земельными участками №12 и №10, а также по землям населённого пункта д. Тупицыны (L ~ 93 м)

Графическая часть



Масштаб 1:1000

Условные обозначения:

_____	граница прилегающей территории (отображается зелёным цветом)
° 1	поворотная точка границ прилегающей территории (отображается зелёным цветом)
43:24:020344:37	кадастровый номер земельного участка, по отношению к которому устанавливается прилегающая территория
43:24:020344	кадастровый квартал
_____	граница кадастрового квартала (отображается красным цветом)
-----	границы объектов, расположенных на прилегающей территории

Приложение № 13

УТВЕРЖДЕНА


постановлением администрации
Спас-Талицкого сельского
поселения
от 22.07.2021 №89

**Схема границ прилегающей территории к земельному участку № 12а в д.
Тупицыны Оричевского района Кировской области**

1	Местоположение прилегающей территории (адресные ориентиры)	612080 Кировская область, Оричевский район, д. Тупицыны, земельный участок №12а
2	Кадастровый номер объекта, по отношению к которому устанавливается прилегающая территория (при наличии)	43:24:020344:36
3	Сведения о собственнике и (или) ином законном владельце здания, строения, сооружения, земельного	-

	участка, а также уполномоченном лице	
4	Площадь прилегающей территории (кв. м)	402
5	Наличие объектов (в том числе благоустройства), расположенных на прилегающей территории с их описанием	-
6	Описание характерных точек границ прилегающей территории (ориентиры для определения границ прилегающей территории по сторонам света и расстояния от объекта до границ прилегающей территории), координаты характерных точек границ (при их наличии)	Северная граница прилегающей территории проходит по землям населённого пункта д. Тупицыны (L ~16 м) Южная граница прилегающей территории проходит по дороге населённого пункта д. Тупицыны (L ~20 м) Западная граница прилегающей территории проходит между земельными участками №12а и №14 населённого пункта д. Тупицыны по (L ~93 м) Восточная граница прилегающей территории проходит между земельными участками №12а и №12, населённого пункта д. Тупицыны (L ~93 м)

Графическая часть



Масштаб 1:1000

Условные обозначения:

—	граница прилегающей территории (отображается зелёным цветом)
° 1	поворотная точка границ прилегающей территории (отображается зелёным цветом)
43:24:020344:36	кадастровый номер земельного участка, по отношению к которому устанавливается прилегающая территория
43:24:020344	кадастровый квартал

_____	граница кадастрового квартала (отображается красным цветом)
-----	границы объектов, расположенных на прилегающей территории

Приложение № 14

УТВЕРЖДЕНА


постановлением администрации
Спас-Талицкого сельского
поселения
от 22.07.2021 №89

Схема границ прилегающей территории к земельному участку № 13 в д. Тупицыны Оричевского района Кировской области

1	Местоположение прилегающей территории (адресные ориентиры)	612080 Кировская область, Оричевский район, д. Тупицыны, земельный участок №13
2	Кадастровый номер объекта, по отношению к которому устанавливается прилегающая территория (при наличии)	43:24:020344:21
3	Сведения о собственнике и (или) ином законном владельце здания, строения, сооружения, земельного участка, а также уполномоченном лице	-
4	Площадь прилегающей территории (кв. м)	534
5	Наличие объектов (в том числе благоустройства), расположенных на прилегающей территории с их описанием	-
6	Описание характерных точек границ прилегающей территории (ориентиры для определения границ прилегающей территории по сторонам света и расстояния от объекта до границ прилегающей территории), координаты характерных точек границ (при их наличии)	Северная граница прилегающей территории проходит по дороге населённого пункта д. Тупицыны (L ~32 м) Южная граница прилегающей территории проходит по землям населённого пункта д. Тупицыны (L ~40 м) Западная граница прилегающей территории проходит между земельными участками №13 и №15 населённого пункта д. Тупицыны по (L ~53 м) Восточная граница прилегающей

	территории проходит по землям населённого пункта д. Тупицыны (L ~49 м)
--	------------------------------------------------------------------------

Графическая часть



Масштаб 1:1000

Условные обозначения:

—————	граница прилегающей территории (отображается зелёным цветом)
° 1	поворотная точка границ прилегающей территории (отображается зелёным цветом)
43:24:020344:21	кадастровый номер земельного участка, по отношению к которому устанавливается прилегающая территория
43:24:020344	кадастровый квартал
—————	граница кадастрового квартала (отображается красным цветом)
-----	границы объектов, расположенных на прилегающей территории

Приложение № 15

УТВЕРЖДЕНА

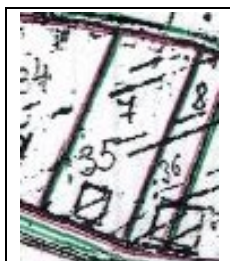
постановлением администрации
Спас-Талицкого сельского
поселения
от 22.07.2021 №89

Схема границ прилегающей территории к земельному участку № 14 в д. Тупицыны Оричевского района Кировской области

1	Местоположение прилегающей территории (адресные ориентиры)	612080 Кировская область, Оричевский район, д. Тупицыны, земельный участок №14
2	Кадастровый номер объекта, по отношению к которому устанавливается	43:24:020344:35

	прилегающая территория (при наличии)	
3	Сведения о собственнике и (или) ином законном владельце здания, строения, сооружения, земельного участка, а также уполномоченном лице	-
4	Площадь прилегающей территории (кв. м)	638
5	Наличие объектов (в том числе благоустройства), расположенных на прилегающей территории с их описанием	-
6	Описание характерных точек границ прилегающей территории (ориентиры для определения границ прилегающей территории по сторонам света и расстояния от объекта до границ прилегающей территории), координаты характерных точек границ (при их наличии)	Северная граница прилегающей территории проходит по землям населённого пункта д. Тупицыны (L ~ 32 м) Южная граница прилегающей территории проходит по дороге населённого пункта д. Тупицыны (L ~ 40 м) Западная граница прилегающей территории проходит между земельными участками №14 и №16 населённого пункта д. Тупицыны по (L ~ 53 м) Восточная граница прилегающей территории проходит между земельными участками №14 и №12а населённого пункта д. Тупицыны (L ~ 49 м)

Графическая часть



Масштаб 1:1000

Условные обозначения:

—	граница прилегающей территории (отображается зелёным цветом)
° 1	поворотная точка границ прилегающей территории (отображается зелёным цветом)

43:24:020344:35	кадастровый номер земельного участка, по отношению к которому устанавливается прилегающая территория
43:24:020344	кадастровый квартал
_____	граница кадастрового квартала (отображается красным цветом)
-----	границы объектов, расположенных на прилегающей территории

Приложение № 16

УТВЕРЖДЕНА


постановлением администрации
Спас-Талицкого сельского
поселения
от 22.07.2021 №89

**Схема границ прилегающей территории к земельному участку № 15 в д.
Тупицыны Оричевского района Кировской области**

1	Местоположение прилегающей территории (адресные ориентиры)	612080 Кировская область, Оричевский район, д. Тупицыны, земельный участок №15
2	Кадастровый номер объекта, по отношению к которому устанавливается прилегающая территория (при наличии)	43:24:020344:22
3	Сведения о собственнике и (или) ином законном владельце здания, строения, сооружения, земельного участка, а также уполномоченном лице	-
4	Площадь прилегающей территории (кв. м)	434
5	Наличие объектов (в том числе благоустройства), расположенных на прилегающей территории с их описанием	-
6	Описание характерных точек	Северная граница прилегающей

<p>границ прилегающей территории (ориентиры для определения границ прилегающей территории по сторонам света и расстояния от объекта до границ прилегающей территории), координаты характерных точек границ (при их наличии)</p>	<p>территории проходит по дороге населённого пункта д. Тупицыны (L ~28 м) Южная граница прилегающей территории проходит по землям населённого пункта д. Тупицыны (L ~28 м) Западная граница прилегающей территории проходит между земельными участками №15 и №17 населённого пункта д. Тупицыны по (L ~49 м) Восточная граница прилегающей территории проходит между земельными участками №15 и №13 населённого пункта д. Тупицыны (L ~49 м)</p>
---------------------------------------------------------------------------------------------------------------------------------------------------------------------------------------------------------------------------------	-----------------------------------------------------------------------------------------------------------------------------------------------------------------------------------------------------------------------------------------------------------------------------------------------------------------------------------------------------------------------------------------------------------------------------------------------------------------------

Графическая часть



Масштаб 1:1000

Условные обозначения:

<p>—</p>	<p>граница прилегающей территории (отображается зелёным цветом)</p>
<p>° 1</p>	<p>поворотная точка границ прилегающей территории (отображается зелёным цветом)</p>
<p>43:24:020344:22</p>	<p>кадастровый номер земельного участка, по отношению к которому устанавливается прилегающая территория</p>
<p>43:24:020344</p>	<p>кадастровый квартал</p>
<p>—</p>	<p>граница кадастрового квартала (отображается красным цветом)</p>
<p>-----</p>	<p>границы объектов, расположенных на прилегающей территории</p>

Приложение № 17

УТВЕРЖДЕНА

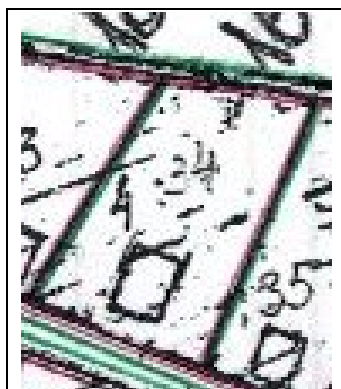
постановлением администрации
Спас-Талицкого сельского

поселения
от 22.07.2021 №89

**Схема границ прилегающей территории к земельному участку № 16 в д.
Тупицыны Оричевского района Кировской области**

1	Местоположение прилегающей территории (адресные ориентиры)	612080 Кировская область, Оричевский район, д. Тупицыны, земельный участок №16
2	Кадастровый номер объекта, по отношению к которому устанавливается прилегающая территория (при наличии)	43:24:020344:34
3	Сведения о собственнике и (или) ином законном владельце здания, строения, сооружения, земельного участка, а также уполномоченном лице	-
4	Площадь прилегающей территории (кв. м)	776
5	Наличие объектов (в том числе благоустройства), расположенных на прилегающей территории с их описанием	-
6	Описание характерных точек границ прилегающей территории (ориентиры для определения границ прилегающей территории по сторонам света и расстояния от объекта до границ прилегающей территории), координаты характерных точек границ (при их наличии)	Северная граница прилегающей территории проходит по землям населённого пункта д. Тупицыны (L ~44 м) Южная граница прилегающей территории проходит по дороге населённого пункта д. Тупицыны (L ~57 м) Западная граница прилегающей территории проходит между земельными участками №16 и №18 населённого пункта д. Тупицыны по (L ~81 м) Восточная граница прилегающей территории проходит между земельными участками №16 и №14 населённого пункта д. Тупицыны (L ~89 м)

Графическая часть



Масштаб 1:1000

Условные обозначения:

—	граница прилегающей территории (отображается зелёным цветом)
° 1	поворотная точка границ прилегающей территории (отображается зелёным цветом)
43:24:020344:34	кадастровый номер земельного участка, по отношению к которому устанавливается прилегающая территория
43:24:020344	кадастровый квартал
—	граница кадастрового квартала (отображается красным цветом)
-----	границы объектов, расположенных на прилегающей территории

Приложение № 18

УТВЕРЖДЕНА


постановлением администрации
Спас-Талицкого сельского
поселения
от 22.07.2021 №89

Схема границ прилегающей территории к земельному участку № 17 в д. Тупицыны Орчевского района Кировской области

1	Местоположение прилегающей территории (адресные ориентиры)	612080 Кировская область, Орчевский район, д. Тупицыны, земельный участок №17
2	Кадастровый номер объекта, по отношению к которому устанавливается прилегающая территория (при наличии)	43:24:020344:23
3	Сведения о собственнике и (или) ином законном владельце здания, строения, сооружения, земельного	-

	участка, а также уполномоченном лице	
4	Площадь прилегающей территории (кв. м)	429
5	Наличие объектов (в том числе благоустройства), расположенных на прилегающей территории с их описанием	-
6	Описание характерных точек границ прилегающей территории (ориентиры для определения границ прилегающей территории по сторонам света и расстояния от объекта до границ прилегающей территории), координаты характерных точек границ (при их наличии)	Северная граница прилегающей территории проходит по дороге населённого пункта д. Тупицыны (L ~ 28 м) Южная граница прилегающей территории проходит по землям населённого пункта д. Тупицыны (L ~ 28 м) Западная граница прилегающей территории проходит между земельными участками №17 и №19 населённого пункта д. Тупицыны по (L ~ 44 м) Восточная граница прилегающей территории проходит между земельными участками №17 и №15 населённого пункта д. Тупицыны (L ~ 49 м)

Графическая часть



Масштаб 1:1000

Условные обозначения:

—	граница прилегающей территории (отображается зелёным цветом)
° 1	поворотная точка границ прилегающей территории (отображается зелёным цветом)
43:24:020344:23	кадастровый номер земельного участка, по отношению к которому устанавливается прилегающая территория
43:24:020344	кадастровый квартал

_____	граница кадастрового квартала (отображается красным цветом)
-----	границы объектов, расположенных на прилегающей территории

Приложение № 19

УТВЕРЖДЕНА


постановлением администрации
Спас-Талицкого сельского
поселения
от 22.07.2021 №89

Схема границ прилегающей территории к земельному участку № 18 в д. Тупицыны Оричевского района Кировской области

1	Местоположение прилегающей территории (адресные ориентиры)	612080 Кировская область, Оричевский район, д. Тупицыны, земельный участок №18
2	Кадастровый номер объекта, по отношению к которому устанавливается прилегающая территория (при наличии)	43:24:020344:33
3	Сведения о собственнике и (или) ином законном владельце здания, строения, сооружения, земельного участка, а также уполномоченном лице	-
4	Площадь прилегающей территории (кв. м)	708
5	Наличие объектов (в том числе благоустройства), расположенных на прилегающей территории с их описанием	-
6	Описание характерных точек границ прилегающей территории (ориентиры для определения границ прилегающей территории по сторонам света и расстояния от объекта до границ прилегающей территории), координаты характерных точек границ (при их наличии)	Северная граница прилегающей территории проходит по землям населённого пункта д. Тупицыны (L ~ 53 м) Южная граница прилегающей территории проходит по дороге населённого пункта д. Тупицыны (L ~ 40 м) Западная граница прилегающей территории проходит между земельными участками №18 и №20 населённого пункта д. Тупицыны по (L ~ 49 м) Восточная граница прилегающей

	территории проходит между земельными участками №18 и №16 населённого пункта д. Тупицыны (L ~81 м)
--	---------------------------------------------------------------------------------------------------

Графическая часть



Масштаб 1:1000

Условные обозначения:

—	граница прилегающей территории (отображается зелёным цветом)
° 1	поворотная точка границ прилегающей территории (отображается зелёным цветом)
43:24:020344:33	кадастровый номер земельного участка, по отношению к которому устанавливается прилегающая территория
43:24:020344	кадастровый квартал
—	граница кадастрового квартала (отображается красным цветом)
-----	границы объектов, расположенных на прилегающей территории

Приложение № 20

УТВЕРЖДЕНА


постановлением администрации
Спас-Талицкого сельского
поселения
от 22.07.2021 №89

Схема границ прилегающей территории к земельному участку № 19 в д. Тупицыны Оричевского района Кировской области

1	Местоположение прилегающей территории (адресные ориентиры)	612080 Кировская область, Оричевский район, д. Тупицыны, земельный участок №19
2	Кадастровый номер объекта, по отношению к которому устанавливается	43:24:020344:48

	прилегающая территория (при наличии)	
3	Сведения о собственнике и (или) ином законном владельце здания, строения, сооружения, земельного участка, а также уполномоченном лице	-
4	Площадь прилегающей территории (кв. м)	424
5	Наличие объектов (в том числе благоустройства), расположенных на прилегающей территории с их описанием	-
6	Описание характерных точек границ прилегающей территории (ориентиры для определения границ прилегающей территории по сторонам света и расстояния от объекта до границ прилегающей территории), координаты характерных точек границ (при их наличии)	Северная граница прилегающей территории проходит по дороге населённого пункта д. Тупицыны (L ~ 28 м) Южная граница прилегающей территории проходит по землям населённого пункта д. Тупицыны (L ~ 28 м) Западная граница прилегающей территории проходит по землям населённого пункта д. Тупицыны по (L ~ 44 м) Восточная граница прилегающей территории проходит между земельными участками №19 и №17 населённого пункта д. Тупицыны (L ~ 44 м)

Графическая часть



Масштаб 1:1000

Условные обозначения:

_____	граница прилегающей территории (отображается зелёным цветом)
° 1	поворотная точка границ прилегающей территории

	(отображается зелёным цветом)
43:24:020344:48	кадастровый номер земельного участка, по отношению к которому устанавливается прилегающая территория
43:24:020344	кадастровый квартал
_____	граница кадастрового квартала (отображается красным цветом)
-----	границы объектов, расположенных на прилегающей территории

Приложение № 21

УТВЕРЖДЕНА


постановлением администрации
Спас-Талицкого сельского
поселения
от 22.07.2021 №89

**Схема границ прилегающей территории к земельному участку № 20 в д.
Тупицыны Оричевского района Кировской области**

1	Местоположение прилегающей территории (адресные ориентиры)	612080 Кировская область, Оричевский район, д. Тупицыны, земельный участок №20
2	Кадастровый номер объекта, по отношению к которому устанавливается прилегающая территория (при наличии)	43:24:020344:32
3	Сведения о собственнике и (или) ином законном владельце здания, строения, сооружения, земельного участка, а также уполномоченном лице	-
4	Площадь прилегающей территории (кв. м)	418
5	Наличие объектов (в том числе благоустройства), расположенных на прилегающей территории с их описанием	-
6	Описание характерных точек границ прилегающей территории (ориентиры для определения границ прилегающей территории по сторонам света и расстояния от объекта до границ	Северная граница прилегающей территории проходит по землям населённого пункта д. Тупицыны (L ~24 м) Южная граница прилегающей территории проходит по дороге населённого пункта д. Тупицыны (L ~24 м)

прилегающей территории), координаты характерных точек границ (при их наличии)	Западная граница прилегающей территории проходит между земельными участками №20 и №22 населённого пункта д. Тупицыны по (L ~ 61 м) Восточная граница прилегающей территории проходит между земельными участками №20 и №18 населённого пункта д. Тупицыны (L ~ 69 м)
-------------------------------------------------------------------------------	----------------------------------------------------------------------------------------------------------------------------------------------------------------------------------------------------------------------------------------------------------------------------------------------------

Графическая часть



Масштаб 1:1000

Условные обозначения:

_____	граница прилегающей территории (отображается зелёным цветом)
° 1	поворотная точка границ прилегающей территории (отображается зелёным цветом)
43:24:020344:32	кадастровый номер земельного участка, по отношению к которому устанавливается прилегающая территория
43:24:020344	кадастровый квартал
_____	граница кадастрового квартала (отображается красным цветом)
-----	границы объектов, расположенных на прилегающей территории

Приложение № 22

УТВЕРЖДЕНА


постановлением администрации
Спас-Талицкого сельского
поселения
от 22.07.2021 №89

Схема границ прилегающей территории к земельному участку № 22 в д. Тупицыны Оричевского района Кировской области

1	Местоположение	612080 Кировская область, Оричевский
---	----------------	--------------------------------------

	прилегающей территории (адресные ориентиры)	район, д. Тупицыны, земельный участок №22
2	Кадастровый номер объекта, по отношению к которому устанавливается прилегающая территория (при наличии)	43:24:020344:31
3	Сведения о собственнике и (или) ином законном владельце здания, строения, сооружения, земельного участка, а также уполномоченном лице	-
4	Площадь прилегающей территории (кв. м)	613
5	Наличие объектов (в том числе благоустройства), расположенных на прилегающей территории с их описанием	-
6	Описание характерных точек границ прилегающей территории (ориентиры для определения границ прилегающей территории по сторонам света и расстояния от объекта до границ прилегающей территории), координаты характерных точек границ (при их наличии)	Северная граница прилегающей территории проходит по землям населённого пункта д. Тупицыны (L ~ 28 м) Южная граница прилегающей территории проходит по дороге населённого пункта д. Тупицыны (L ~ 28 м) Западная граница прилегающей территории проходит по землям населённого пункта д. Тупицыны по (L ~ 36 м) Восточная граница прилегающей территории проходит между земельными участками №22 и №20 населённого пункта д. Тупицыны (L ~ 61 м)

Графическая часть



Масштаб 1:1000

Условные обозначения:

_____	граница прилегающей территории (отображается зелёным цветом)
° 1	поворотная точка границ прилегающей территории (отображается зелёным цветом)
43:24:020344:31	кадастровый номер земельного участка, по отношению к которому устанавливается прилегающая территория
43:24:020344	кадастровый квартал
_____	граница кадастрового квартала (отображается красным цветом)
-----	границы объектов, расположенных на прилегающей территории

Приложение № 23

УТВЕРЖДЕНА

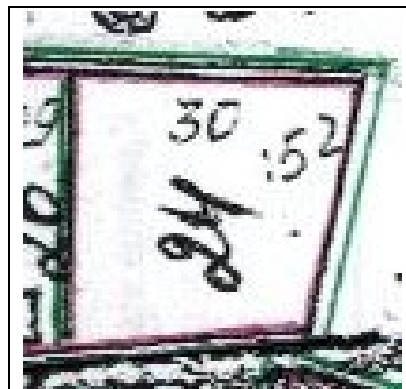
постановлением администрации
Спас-Талицкого сельского
поселения
от 22.07.2021 №89

Схема границ прилегающей территории к земельному участку № 24 в д. Тупицыны Оричевского района Кировской области

1	Местоположение прилегающей территории (адресные ориентиры)	612080 Кировская область, Оричевский район, д. Тупицыны, земельный участок №24
2	Кадастровый номер объекта, по отношению к которому устанавливается прилегающая территория (при наличии)	43:24:020344:52
3	Сведения о собственнике и (или) ином законном владельце здания, строения, сооружения, земельного участка, а также уполномоченном лице	-
4	Площадь прилегающей территории (кв. м)	1026
5	Наличие объектов (в том числе благоустройства), расположенных на прилегающей территории с их описанием	-
6	Описание характерных точек	Северная граница прилегающей

<p>границ прилегающей территории (ориентиры для определения границ прилегающей территории по сторонам света и расстояния от объекта до границ прилегающей территории), координаты характерных точек границ (при их наличии)</p>	<p>территории проходит по землям населённого пункта д. Тупицыны (L ~81 м) Южная граница прилегающей территории проходит по дороге населённого пункта д. Тупицыны (L ~65 м) Западная граница прилегающей территории проходит между земельными участками №24 и №26 населённого пункта д. Тупицыны по (L ~77 м) Восточная граница прилегающей территории проходит по землям населённого пункта д. Тупицыны (L ~73 м)</p>
---------------------------------------------------------------------------------------------------------------------------------------------------------------------------------------------------------------------------------	--------------------------------------------------------------------------------------------------------------------------------------------------------------------------------------------------------------------------------------------------------------------------------------------------------------------------------------------------------------------------------------------------------------------------------------------

Графическая часть



Масштаб 1:1000

Условные обозначения:

<p>—————</p>	<p>граница прилегающей территории (отображается зелёным цветом)</p>
<p>° 1</p>	<p>поворотная точка границ прилегающей территории (отображается зелёным цветом)</p>
<p>43:24:020344:52</p>	<p>кадастровый номер земельного участка, по отношению к которому устанавливается прилегающая территория</p>
<p>43:24:020344</p>	<p>кадастровый квартал</p>
<p>—————</p>	<p>граница кадастрового квартала (отображается красным цветом)</p>
<p>-----</p>	<p>границы объектов, расположенных на прилегающей территории</p>

Приложение № 24

УТВЕРЖДЕНА


постановлением администрации

Спас-Талицкого сельского
поселения
от 22.07.2021 №89

**Схема границ прилегающей территории к земельному участку № 26 в д.
Тупицыны Оричевского района Кировской области**

1	Местоположение прилегающей территории (адресные ориентиры)	612080 Кировская область, Оричевский район, д. Тупицыны, земельный участок №26
2	Кадастровый номер объекта, по отношению к которому устанавливается прилегающая территория (при наличии)	43:24:020344:51
3	Сведения о собственнике и (или) ином законном владельце здания, строения, сооружения, земельного участка, а также уполномоченном лице	-
4	Площадь прилегающей территории (кв. м)	398
5	Наличие объектов (в том числе благоустройства), расположенных на прилегающей территории с их описанием	-
6	Описание характерных точек границ прилегающей территории (ориентиры для определения границ прилегающей территории по сторонам света и расстояния от объекта до границ прилегающей территории), координаты характерных точек границ (при их наличии)	Северная граница прилегающей территории проходит по землям населённого пункта д. Тупицыны (L ~ 20 м) Южная граница прилегающей территории проходит по дороге населённого пункта д. Тупицыны (L ~ 20 м) Западная граница прилегающей территории проходит между земельными участками №26 и №28 населённого пункта д. Тупицыны по (L ~ 81 м) Восточная граница прилегающей территории проходит между земельными участками №26 и №24 населённого пункта д. Тупицыны (L ~ 77 м)

Графическая часть



Масштаб 1:1000

Условные обозначения:

—	граница прилегающей территории (отображается зелёным цветом)
° 1	поворотная точка границ прилегающей территории (отображается зелёным цветом)
43:24:020344:51	кадастровый номер земельного участка, по отношению к которому устанавливается прилегающая территория
43:24:020344	кадастровый квартал
—	граница кадастрового квартала (отображается красным цветом)
-----	границы объектов, расположенных на прилегающей территории

Приложение № 25

УТВЕРЖДЕНА


постановлением администрации
Спас-Талицкого сельского
поселения
от 22.07.2021 №89

**Схема границ прилегающей территории к земельному участку № 28 в д.
Тупицыны Оричевского района Кировской области**

1	Местоположение прилегающей территории (адресные ориентиры)	612080 Кировская область, Оричевский район, д. Тупицыны, земельный участок №28
2	Кадастровый номер объекта, по отношению к которому устанавливается прилегающая территория (при наличии)	43:24:020344:28
3	Сведения о собственнике и (или) ином законном владельце здания, строения, сооружения, земельного	-

	участка, а также уполномоченном лице	
4	Площадь прилегающей территории (кв. м)	406
5	Наличие объектов (в том числе благоустройства), расположенных на прилегающей территории с их описанием	-
6	Описание характерных точек границ прилегающей территории (ориентиры для определения границ прилегающей территории по сторонам света и расстояния от объекта до границ прилегающей территории), координаты характерных точек границ (при их наличии)	Северная граница прилегающей территории проходит по землям населённого пункта д. Тупицыны (L ~ 20 м) Южная граница прилегающей территории проходит по дороге населённого пункта д. Тупицыны (L ~ 20 м) Западная граница прилегающей территории проходит между земельными участками №28 и №30 населённого пункта д. Тупицыны по (L ~ 85 м) Восточная граница прилегающей территории проходит между земельными участками №28 и №26 населённого пункта д. Тупицыны (L ~ 81 м)

Графическая часть



Масштаб 1:1000

Условные обозначения:

—	граница прилегающей территории (отображается зелёным цветом)
° 1	поворотная точка границ прилегающей территории (отображается зелёным цветом)
43:24:020344:28	кадастровый номер земельного участка, по отношению к которому устанавливается прилегающая территория
43:24:020344	кадастровый квартал
—	граница кадастрового квартала (отображается красным)

	цветом)
-----	границы объектов, расположенных на прилегающей территории

Приложение № 26

УТВЕРЖДЕНА


постановлением администрации
Спас-Талицкого сельского
поселения
от 22.07.2021 №89

**Схема границ прилегающей территории к земельному участку № 30 в д.
Тупицыны Оричевского района Кировской области**

1	Местоположение прилегающей территории (адресные ориентиры)	612080 Кировская область, Оричевский район, д. Тупицыны, земельный участок №30
2	Кадастровый номер объекта, по отношению к которому устанавливается прилегающая территория (при наличии)	43:24:020344:50
3	Сведения о собственнике и (или) ином законном владельце здания, строения, сооружения, земельного участка, а также уполномоченном лице	-
4	Площадь прилегающей территории (кв. м)	434
5	Наличие объектов (в том числе благоустройства), расположенных на прилегающей территории с их описанием	-
6	Описание характерных точек границ прилегающей территории (ориентиры для определения границ прилегающей территории по сторонам света и расстояния от объекта до границ прилегающей территории), координаты характерных точек границ (при их наличии)	Северная граница прилегающей территории проходит по землям населённого пункта д. Тупицыны (L ~ 24 м) Южная граница прилегающей территории проходит по дороге населённого пункта д. Тупицыны (L ~ 20 м) Западная граница прилегающей территории проходит между земельными участками №30 и №32 населённого пункта д. Тупицыны по (L ~ 85 м) Восточная граница прилегающей территории проходит между земельными

	участками №30 и №28 населённого пункта д. Тупицыны (L ~85 м)
--	--------------------------------------------------------------

Графическая часть



Масштаб 1:1000

Условные обозначения:

_____	граница прилегающей территории (отображается зелёным цветом)
° 1	поворотная точка границ прилегающей территории (отображается зелёным цветом)
43:24:020344:50	кадастровый номер земельного участка, по отношению к которому устанавливается прилегающая территория
43:24:020344	кадастровый квартал
_____	граница кадастрового квартала (отображается красным цветом)
-----	границы объектов, расположенных на прилегающей территории

Приложение № 27

УТВЕРЖДЕНА


постановлением администрации
Спас-Талицкого сельского
поселения
от 22.07.2021 №89

Схема границ прилегающей территории к земельному участку № 32 в д. Тупицыны Оричевского района Кировской области

1	Местоположение прилегающей территории (адресные ориентиры)	612080 Кировская область, Оричевский район, д. Тупицыны, земельный участок №32
2	Кадастровый номер объекта, по отношению к которому устанавливается прилегающая территория (при наличии)	43:24:020344:49

3	Сведения о собственнике и (или) ином законном владельце здания, строения, сооружения, земельного участка, а также уполномоченном лице	-
4	Площадь прилегающей территории (кв. м)	514
5	Наличие объектов (в том числе благоустройства), расположенных на прилегающей территории с их описанием	-
6	Описание характерных точек границ прилегающей территории (ориентиры для определения границ прилегающей территории по сторонам света и расстояния от объекта до границ прилегающей территории), координаты характерных точек границ (при их наличии)	Северная граница прилегающей территории проходит по землям населённого пункта д. Тупицыны (L ~ 28 м) Южная граница прилегающей территории проходит по дороге населённого пункта д. Тупицыны (L ~ 28 м) Западная граница прилегающей территории проходит между земельными участками №32 и №34 населённого пункта д. Тупицыны по (L ~ 93 м) Восточная граница прилегающей территории проходит между земельными участками №32 и №30 населённого пункта д. Тупицыны (L ~ 85 м)

Графическая часть



Масштаб 1:1000

Условные обозначения:

—	граница прилегающей территории (отображается зелёным цветом)
° 1	поворотная точка границ прилегающей территории (отображается зелёным цветом)

43:24:020344:49	кадастровый номер земельного участка, по отношению к которому устанавливается прилегающая территория
43:24:020344	кадастровый квартал
_____	граница кадастрового квартала (отображается красным цветом)
-----	границы объектов, расположенных на прилегающей территории

Приложение № 28

УТВЕРЖДЕНА


постановлением администрации
Спас-Талицкого сельского
поселения
от 22.07.2021 №89

Схема границ прилегающей территории к земельному участку № 34 в д. Тупицыны Оричевского района Кировской области

1	Местоположение прилегающей территории (адресные ориентиры)	612080 Кировская область, Оричевский район, д. Тупицыны, земельный участок №34
2	Кадастровый номер объекта, по отношению к которому устанавливается прилегающая территория (при наличии)	43:24:020344:25
3	Сведения о собственнике и (или) ином законном владельце здания, строения, сооружения, земельного участка, а также уполномоченном лице	-
4	Площадь прилегающей территории (кв. м)	1011
5	Наличие объектов (в том числе благоустройства), расположенных на прилегающей территории с их описанием	-
6	Описание характерных точек границ прилегающей территории (ориентиры для определения границ прилегающей территории по сторонам света и расстояния от объекта до границ прилегающей территории),	Северная граница прилегающей территории проходит по землям населённого пункта д. Тупицыны (L ~28 м) Южная граница прилегающей территории проходит по дороге населённого пункта д. Тупицыны (L ~32 м) Западная граница прилегающей территории проходит по землям

координаты характерных точек границ (при их наличии)	населённого пункта д. Тупицыны по (L ~93 м) Восточная граница прилегающей территории проходит между земельными участками №34 и №32 населённого пункта д. Тупицыны (L ~93 м)
------------------------------------------------------	------------------------------------------------------------------------------------------------------------------------------------------------------------------------------------

Графическая часть



Масштаб 1:1000

Условные обозначения:

—————	граница прилегающей территории (отображается зелёным цветом)
° 1	поворотная точка границ прилегающей территории (отображается зелёным цветом)
43:24:020344:25	кадастровый номер земельного участка, по отношению к которому устанавливается прилегающая территория
43:24:020344	кадастровый квартал
—————	граница кадастрового квартала (отображается красным цветом)
-----	границы объектов, расположенных на прилегающей территории