

**АДМИНИСТРАЦИЯ КОРШИКСКОГО СЕЛЬСКОГО ПОСЕЛЕНИЯ
ОРИЧЕВСКОГО РАЙОНА КИРОВСКОЙ ОБЛАСТИ**

ПОСТАНОВЛЕНИЕ

08.10.2019

№ 94

с. Коршик

**Об утверждении границ прилегающих территорий
многоквартирных домов**

В соответствии с Федеральным Законом от 06.10.2003 №131-ФЗ «Об общих принципах организации местного самоуправления в Российской Федерации», Законом Кировской области от 03.12.2018 №197-ЗО «О порядке определения границ прилегающих территорий для целей благоустройства в Кировской области», Правилами благоустройства территории Коршикского сельского поселения, утверждённые решением Коршикской сельской Думы от 23.05.2018 №12/1 (с изменениями от 19.02.2019 № 22/1), администрация Коршикского сельского поселения ПОСТАНОВЛЯЕТ:

1. Утвердить схему границ прилегающих территорий многоквартирных домов, расположенных на территории Коршикского сельского поселения, земельные участки под которыми образованы с придомовыми территориями домов:

1.1. для многоквартирного дома расположенного по адресу: Кировская область, Оричевский район, с.Коршик, ул.Первомайская, дом 1, согласно приложению № 1.

1.2. для многоквартирного дома расположенного по адресу: Кировская область, Оричевский район, с.Коршик, ул.Первомайская, дом 2, согласно приложению № 2.

1.3. для многоквартирного дома расположенного по адресу: Кировская область, Оричевский район, с.Коршик, ул.Первомайская, дом 3, согласно приложению № 3.

1.4. для многоквартирного дома расположенного по адресу: Кировская область, Оричевский район, с.Коршик, ул.Первомайская, дом 4, согласно приложению № 4.

1.5 для многоквартирного дома расположенного по адресу: Кировская область, Оричевский район, с.Коршик, ул.Первомайская, дом 5, согласно приложению № 5.

1.6. для многоквартирного дома расположенного по адресу: Кировская область, Оричевский район, с.Коршик, ул.Зеленая, дом 2, согласно приложению № 6.

1.7. для многоквартирного дома расположенного по адресу: Кировская область, Оричевский район, с.Коршик, ул.Зеленая, дом 4, согласно приложению № 7.

1.8. для многоквартирного дома расположенного по адресу: Кировская область, Оричевский район, с.Коршик, ул.Почтовая, дом 27, согласно приложению № 8.

1.9. для многоквартирного дома расположенного по адресу: Кировская область, Оричевский район, с.Коршик, ул.Почтовая, дом 9, согласно приложению № 9.

1.10. для многоквартирных домов расположенных по адресу: Кировская область, Оричевский район, с.Коршик, ул. 8Мара, дом 1,2,3,4, согласно приложению № 10.

2. Опубликовать постановление в информационном бюллетене органов местного самоуправления Коршиковского сельского поселения Оричевского района Кировской области и на официальном сайте Оричевского района.

3. Контроль за исполнением настоящего постановления оставляю за собой.

4. Постановление вступает в силу со дня его официального опубликования.

Глава Коршиковского
сельского поселения В.И. Корчемкин

Приложение

ФОРМА СХЕМЫ ГРАНИЦ ПРИЛЕГАЮЩЕЙ ТЕРРИТОРИИ

Утверждена

В соответствии с «Правилами благоустройства территории Коршиковского сельского поселения Орического района Кировской области» от 23.05.2018 № 12/1 с изменениями от 19.02.2019 № 22/1

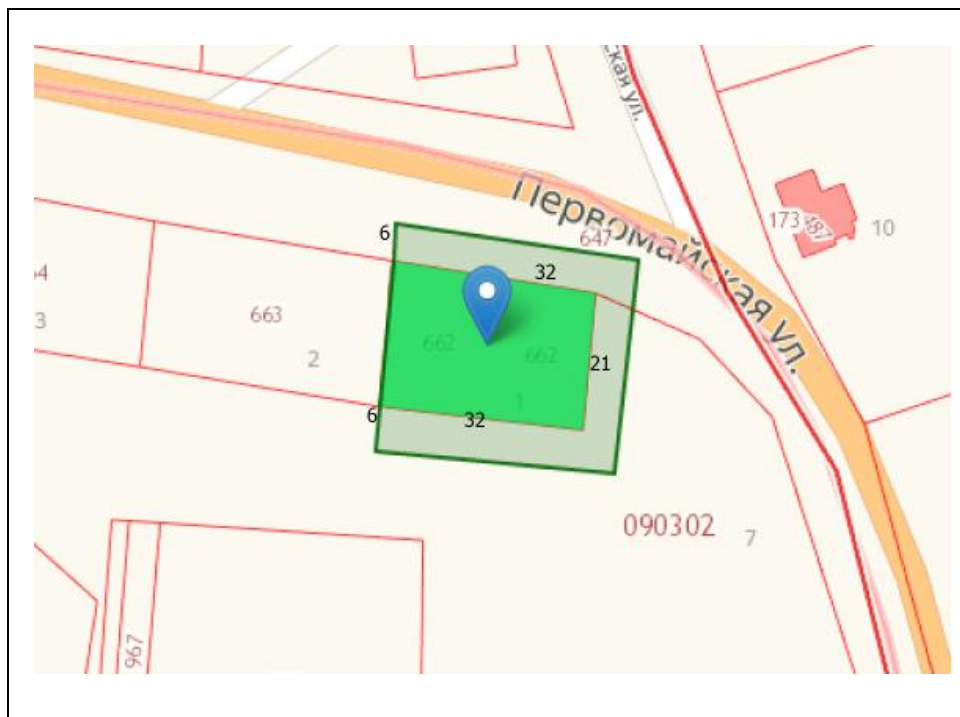
(наименование документа об утверждении, включая наименование органа местного самоуправления, принявшего решение об утверждении схемы)

от 08.10.2019 № 94

Схема границ прилегающей территории № 1

- 1. Местоположение прилегающей территории (адресные ориентиры)** Кировская область, Оричевский район, Кошикской сельское поселение, с. Коршик , ул. Первомайская, дом 1.
- 2. Кадастровый номер объекта, по отношению к которому устанавливается прилегающая территория (при наличии)** 43:24:090302:662
- 3. Сведения о собственнике и (или) ином законном владельце здания, строения, сооружения, земельного участка, а также уполномоченном лице:**
Государственная собственность.
- 4. Площадь прилегающей территории:** 654 (кв. м)
- 5. Наличие объектов (в том числе благоустройства), расположенных на прилегающей территории с их описанием.**
Многоквартирный дом высотой 3 этажа.
- 6. Описание характерных точек границ прилегающей территории (ориентиры для определения границ прилегающей территории по сторонам света и расстояния от объекта до границ прилегающей территории), координаты характерных точек границ (при их наличии)**
Координаты: X – 58.206266
 У – 49.290146

Графическая часть



Масштаб 1:500 (1:1000)

Условные обозначения:

—	граница прилегающей территории (отображается зелёным цветом)
° 1	поворотная точка границ прилегающей территории (отображается зелёным цветом)
43:24:090302:662	кадастровый номер земельного участка (объекта недвижимости), по отношению к которому устанавливается прилегающая территория
43:24:090302	кадастровый квартал
—	граница кадастрового квартала (отображается красным цветом)
-----	границы объектов, расположенных на прилегающей территории

ФОРМА СХЕМЫ ГРАНИЦ ПРИЛЕГАЮЩЕЙ ТЕРРИТОРИИ

Утверждена

В соответствии с «Правилами благоустройства территории Коршиковского сельского поселения Орического района Кировской области» от 23.05.2018 № 12/1 с изменениями от 19.02.2019 № 22/1

(наименование документа об утверждении, включая наименование органа местного самоуправления, принявшего решение об утверждении схемы)

от 08.10.2019 № 94

Схема границ прилегающей территории № 2

- 1. Местоположение прилегающей территории (адресные ориентиры)** Кировская область, Оричевский район, Кошикской сельское поселение, с. Коршик , ул. Первомайская, дом 2.
- 2. Кадастровый номер объекта, по отношению к которому устанавливается прилегающая территория (при наличии)** 43:24:090302:663
- 3. Сведения о собственнике и (или) ином законном владельце здания, строения, сооружения, земельного участка, а также уполномоченном лице:**
Государственная собственность.
- 4. Площадь прилегающей территории: 456** (кв. м)
- 5. Наличие объектов (в том числе благоустройства), расположенных на прилегающей территории с их описанием.**
Многоквартирный дом высотой 3 этажа.
- 6. Описание характерных точек границ прилегающей территории (ориентиры для определения границ прилегающей территории по сторонам света и расстояния от объекта до границ прилегающей территории), координаты характерных точек границ (при их наличии)**
Координаты: X – 58.206313
 Y – 49.289558

Графическая часть



Масштаб 1:500 (1:1000)

Условные обозначения:

—	граница прилегающей территории (отображается зелёным цветом)
° 1	поворотная точка границ прилегающей территории (отображается зелёным цветом)
43:24:090302:663	кадастровый номер земельного участка (объекта недвижимости), по отношению к которому устанавливается прилегающая территория
43:24:090302	кадастровый квартал
—	граница кадастрового квартала (отображается красным цветом)
- - - - -	границы объектов, расположенных на прилегающей территории

ФОРМА СХЕМЫ ГРАНИЦ ПРИЛЕГАЮЩЕЙ ТЕРРИТОРИИ

Утверждена

В соответствии с «Правилами благоустройства территории Коршиковского сельского поселения Орического района Кировской области» от 23.05.2018 № 12/1 с изменения от 19.02.2019 № 22/1

(наименование документа об утверждении, включая наименование органа местного самоуправления, принявшего решение об утверждении схемы)

от 08.10.2019 № 94

Схема границ прилегающей территории № 3

- 1. Местоположение прилегающей территории (адресные ориентиры)** Кировская область, Оричевский район, Кошикской сельское поселение, с. Коршик , ул. Первомайская, дом 3.
- 2. Кадастровый номер объекта, по отношению к которому устанавливается прилегающая территория (при наличии)** 43:24:090302:664
- 3. Сведения о собственнике и (или) ином законном владельце здания, строения/сооружения, земельного участка, а также уполномоченном лице:**
Государственная собственность.
- 4. Площадь прилегающей территории: 456 (кв. м)**
- 5. Наличие объектов (в том числе благоустройства), расположенных на прилегающей территории с их описанием.**
Многоквартирный дом высотой 3 этажа.
- 6. Описание характерных точек границ прилегающей территории (ориентиры для определения границ прилегающей территории по сторонам света и расстояния от объекта до границ прилегающей территории), координаты характерных точек границ (при их наличии)**
Координаты: X – 58.206369
 У – 49.288924

Графическая часть



Масштаб 1:500 (1:1000)

Условные обозначения:

—	граница прилегающей территории (отображается зелёным цветом)
° 1	поворотная точка границ прилегающей территории (отображается зелёным цветом)
43:24:090302:664	кадастровый номер земельного участка (объекта недвижимости), по отношению к которому устанавливается прилегающая территория
43:24:090302	кадастровый квартал
—	граница кадастрового квартала (отображается красным цветом)
-----	границы объектов, расположенных на прилегающей территории

ФОРМА СХЕМЫ ГРАНИЦ ПРИЛЕГАЮЩЕЙ ТЕРРИТОРИИ

Утверждена

В соответствии с «Правилами благоустройства территории Коршиковского сельского поселения Орического района Кировской области» от 23.05.2018 № 12/1 с изменениями от 19.02.2019 № 22/1

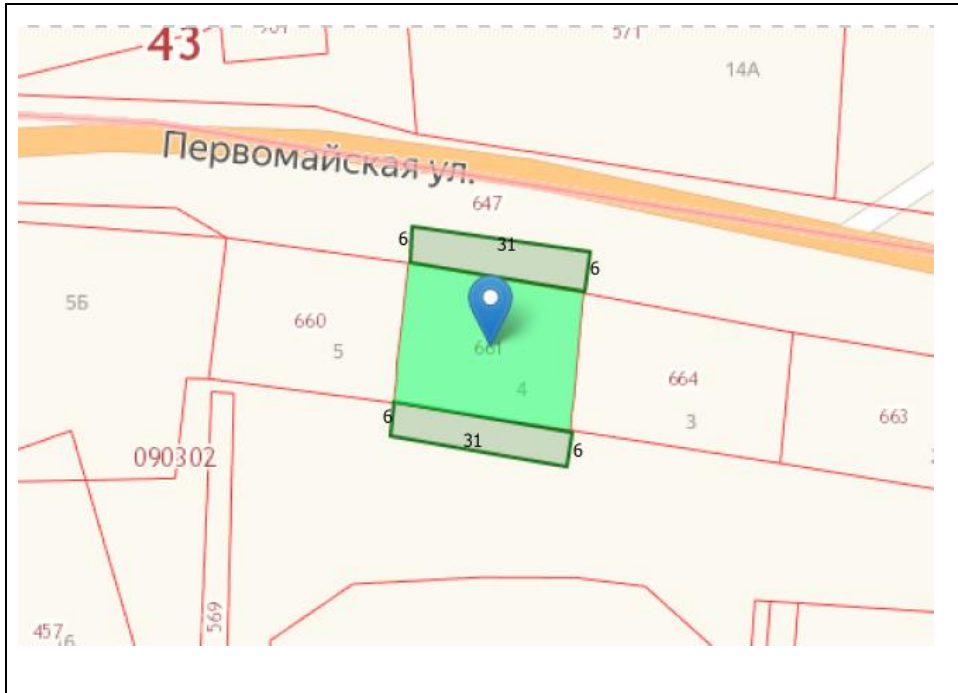
(наименование документа об утверждении, включая наименование органа местного самоуправления, принявшего решение об утверждении схемы)

от 08.10.2019 № 94

Схема границ прилегающей территории № 4

- 1. Местоположение прилегающей территории (адресные ориентиры)** Кировская область, Оричевский район, Кошикской сельское поселение, с. Коршик , ул. Первомайская, дом 4.
- 2. Кадастровый номер объекта, по отношению к которому устанавливается прилегающая территория (при наличии)** 43:24:090302:661
- 3. Сведения о собственнике и (или) ином законном владельце здания, строения/сооружения, земельного участка, а также уполномоченном лице:**
Государственная собственность.
- 4. Площадь прилегающей территории:** 372 (кв. м)
- 5. Наличие объектов (в том числе благоустройства), расположенных на прилегающей территории с их описанием.**
Многоквартирный дом высотой 3 этажа.
- 6. Описание характерных точек границ прилегающей территории (ориентиры для определения границ прилегающей территории по сторонам света и расстояния от объекта до границ прилегающей территории), координаты характерных точек границ (при их наличии)**
Координаты: X – 58.206420
 У – 49.288351

Графическая часть



Масштаб 1:500 (1:1000)

Условные обозначения:

—	граница прилегающей территории (отображается зелёным цветом)
° 1	поворотная точка границ прилегающей территории (отображается зелёным цветом)
43:24:090302:661	кадастровый номер земельного участка (объекта недвижимости), по отношению к которому устанавливается прилегающая территория
43:24:090302	кадастровый квартал
—	граница кадастрового квартала (отображается красным цветом)
- - - - -	границы объектов, расположенных на прилегающей территории

ФОРМА СХЕМЫ ГРАНИЦ ПРИЛЕГАЮЩЕЙ ТЕРРИТОРИИ

Утверждена

В соответствии с «Правилами благоустройства территории Коршиковского сельского поселения Орического района Кировской области» от 23.05.2018 № 12/1 с изменениями от 19.02.2019 № 22/1

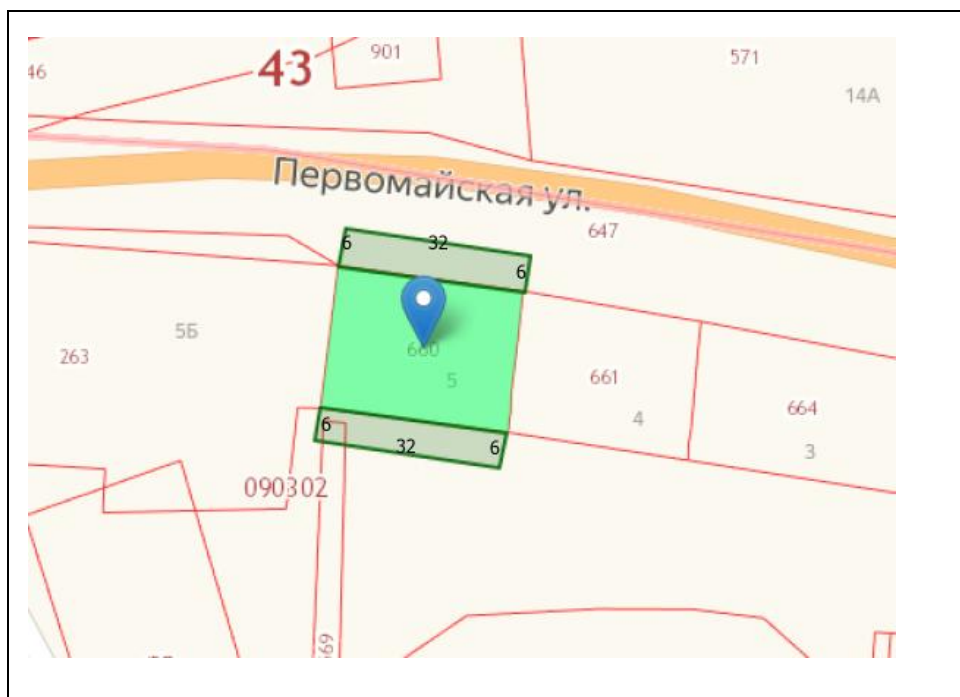
(наименование документа об утверждении, включая наименование органа местного самоуправления, принявшего решение об утверждении схемы)

от 08.10.2019 № 94

Схема границ прилегающей территории № 5

- 1. Местоположение прилегающей территории (адресные ориентиры)** Кировская область, Оричевский район, Кошикской сельское поселение, с. Коршик , ул. Первомайская, дом 5.
- 2. Кадастровый номер объекта, по отношению к которому устанавливается прилегающая территория (при наличии)** 43:24:090302:660
- 3. Сведения о собственнике и (или) ином законном владельце здания, строения, сооружения, земельного участка, а также уполномоченном лице:**
Государственная собственность.
- 4. Площадь прилегающей территории:** 384 (кв. м)
- 5. Наличие объектов (в том числе благоустройства), расположенных на прилегающей территории с их описанием.**
Многokвартирный дом высотой 3 этажа.
- 6. Описание характерных точек границ прилегающей территории (ориентиры для определения границ прилегающей территории по сторонам света и расстояния от объекта до границ прилегающей территории), координаты характерных точек границ (при их наличии)**
Координаты: X – 58.206462
 У – 49.287815

Графическая часть



Масштаб 1:500 (1:1000)

Условные обозначения:

—	граница прилегающей территории (отображается зелёным цветом)
° 1	поворотная точка границ прилегающей территории (отображается зелёным цветом)
43:24:090302:660	кадастровый номер земельного участка (объекта недвижимости), по отношению к которому устанавливается прилегающая территория
43:24:090302	кадастровый квартал
—	граница кадастрового квартала (отображается красным цветом)
-----	границы объектов, расположенных на прилегающей территории

ФОРМА СХЕМЫ ГРАНИЦ ПРИЛЕГАЮЩЕЙ ТЕРРИТОРИИ

Утверждена

В соответствии с «Правилами благоустройства территории Коршиковского сельского поселения Орического района Кировской области» от 23.05.2018 № 12/1 с изменениями от 19.02.2019 № 22/1

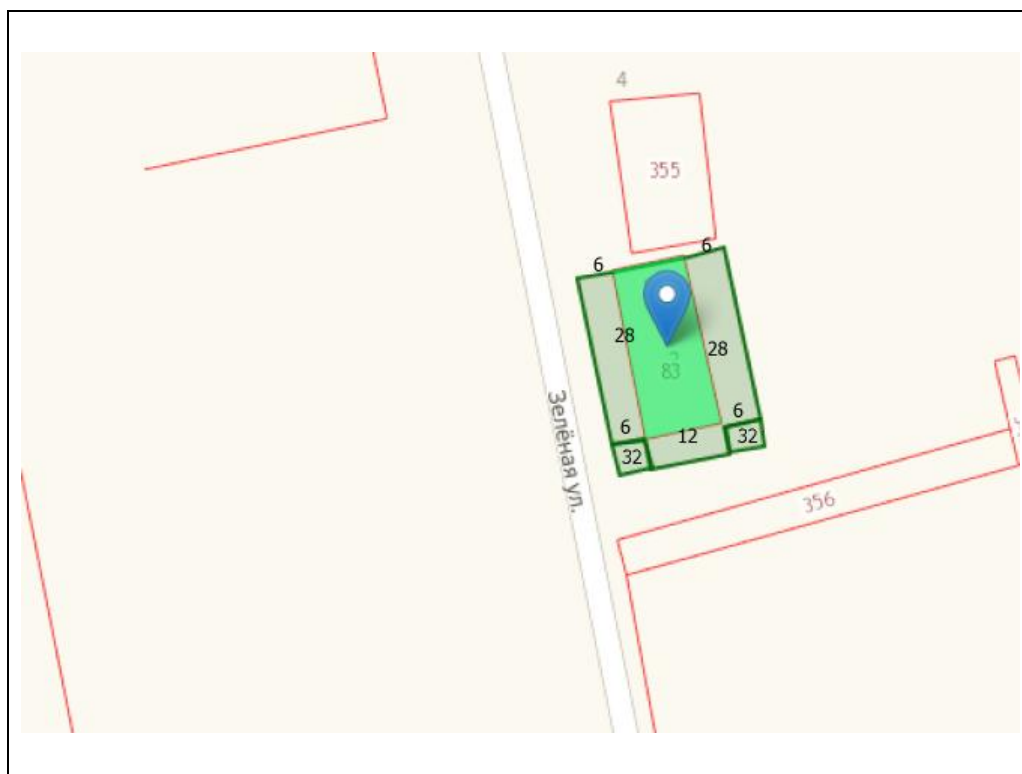
(наименование документа об утверждении, включая наименование органа местного самоуправления, принявшего решение об утверждении схемы)

от 08.10.2019 № 94

Схема границ прилегающей территории № 6

- 1. Местоположение прилегающей территории (адресные ориентиры)** Кировская область, Оричевский район, Кошикской сельское поселение, с. Коршик , ул. Зеленая, дом 2.
- 2. Кадастровый номер объекта, по отношению к которому устанавливается прилегающая территория (при наличии)** 43:24:090301:83
- 3. Сведения о собственнике и (или) ином законном владельце здания, строения, сооружения, земельного участка, а также уполномоченном лице:**
Государственная собственность.
- 4. Площадь прилегающей территории:** 472 (кв. м)
- 5. Наличие объектов (в том числе благоустройства), расположенных на прилегающей территории с их описанием.**
Многоквартирный дом высотой 2 этажа.
.
- 6. Описание характерных точек границ прилегающей территории (ориентиры для определения границ прилегающей территории по сторонам света и расстояния от объекта до границ прилегающей территории), координаты характерных точек границ (при их наличии)**
Координаты: X – 58.208291
 Y – 49.286116

Графическая часть



Масштаб 1:500 (1:1000)

Условные обозначения:

—————	граница прилегающей территории (отображается зелёным цветом)
° 1	поворотная точка границ прилегающей территории (отображается зелёным цветом)
43:24:090301:83	кадастровый номер земельного участка (объекта недвижимости), по отношению к которому устанавливается прилегающая территория
43:24:090301	кадастровый квартал
—————	граница кадастрового квартала (отображается красным цветом)
-----	границы объектов, расположенных на прилегающей территории

ФОРМА СХЕМЫ ГРАНИЦ ПРИЛЕГАЮЩЕЙ ТЕРРИТОРИИ

Утверждена

В соответствии с «Правилами благоустройства территории Коршиковского сельского поселения Орического района Кировской области» от 23.05.2018 № 12/1 с изменениями от 19.02.2019 № 22/1

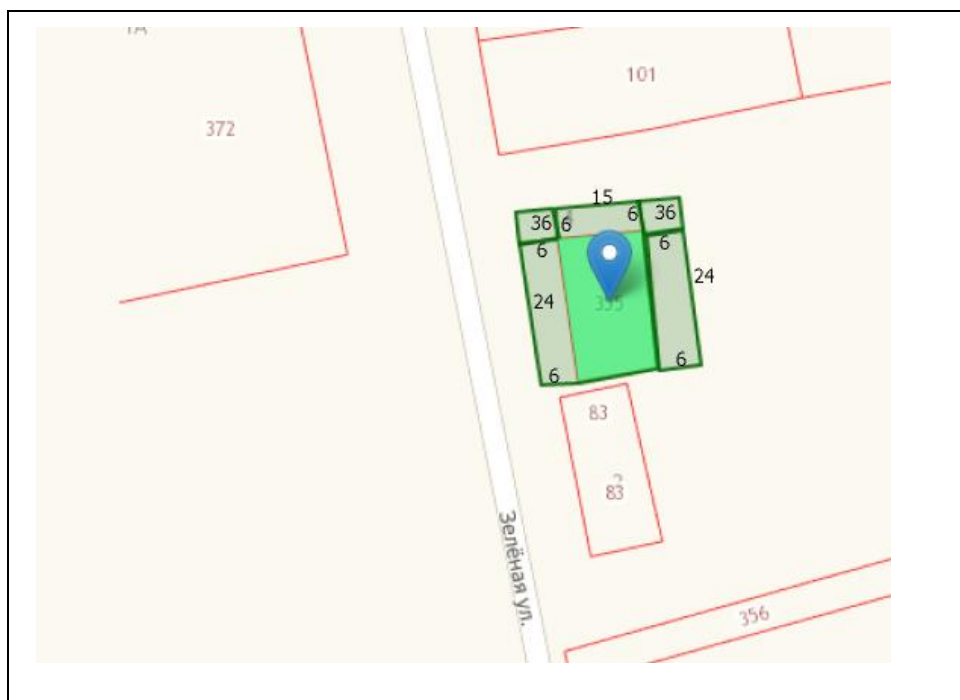
(наименование документа об утверждении, включая наименование органа местного самоуправления, принявшего решение об утверждении схемы)

от 08.10.2019 № 94

Схема границ прилегающей территории № 7

- 1. Местоположение прилегающей территории (адресные ориентиры)** Кировская область, Оричевский район, Кошикской сельское поселение, с. Коршик , ул. Зеленая, дом 4.
- 2. Кадастровый номер объекта, по отношению к которому устанавливается прилегающая территория (при наличии)** 43:24:090301:355
- 3. Сведения о собственнике и (или) ином законном владельце здания, строения, сооружения, земельного участка, а также уполномоченном лице:**
Государственная собственность.
- 4. Площадь прилегающей территории:** 450 (кв. м)
- 5. Наличие объектов (в том числе благоустройства), расположенных на прилегающей территории с их описанием.**
Многоквартирный дом высотой 2 этажа.
.
- 6. Описание характерных точек границ прилегающей территории (ориентиры для определения границ прилегающей территории по сторонам света и расстояния от объекта до границ прилегающей территории), координаты характерных точек границ (при их наличии)**
Координаты: X – 58.208549
 Y – 49.286110

Графическая часть



Масштаб 1:500 (1:1000)

Условные обозначения:

—————	граница прилегающей территории (отображается зелёным цветом)
° 1	поворотная точка границ прилегающей территории (отображается зелёным цветом)
43:24:090301:355	кадастровый номер земельного участка (объекта недвижимости), по отношению к которому устанавливается прилегающая территория
43:24:090301	кадастровый квартал
—————	граница кадастрового квартала (отображается красным цветом)
-----	границы объектов, расположенных на прилегающей территории

ФОРМА СХЕМЫ ГРАНИЦ ПРИЛЕГАЮЩЕЙ ТЕРРИТОРИИ

Утверждена

В соответствии с «Правилами благоустройства территории Коршиковского сельского поселения Орического района Кировской области» от 23.05.2018 № 12/1 с изменениями от 19.02.2019 № 22/1

(наименование документа об утверждении, включая наименование органа местного самоуправления, принявшего решение об утверждении схемы)

от 08.10.2019 № 94

Схема границ прилегающей территории № 8

1. **Местоположение прилегающей территории (адресные ориентиры)** Кировская область, Оричевский район, Кошикской сельское поселение, с. Коршик , ул. Почтовая, дом 27.
2. **Кадастровый номер объекта, по отношению к которому устанавливается прилегающая территория (при наличии)** 43:24:090302:384
3. **Сведения о собственнике и (или) ином законном владельце здания, строения/сооружения, земельного участка, а также уполномоченном лице:**
Государственная собственность.
4. **Площадь прилегающей территории: 528 (кв. м)**
5. **Наличие объектов (в том числе благоустройства), расположенных на прилегающей территории с их описанием.**
Многоквартирный дом высотой 2 этажа.
.
6. **Описание характерных точек границ прилегающей территории (ориентиры для определения границ прилегающей территории по сторонам света и расстояния от объекта до границ прилегающей территории), координаты характерных точек границ (при их наличии)**
Координаты: X – 58.211821
 У – 49.277501

Графическая часть



Масштаб 1:500 (1:1000)

Условные обозначения:

—————	граница прилегающей территории (отображается зелёным цветом)
° 1	поворотная точка границ прилегающей территории (отображается зелёным цветом)
43:24:090302:384	кадастровый номер земельного участка (объекта недвижимости), по отношению к которому устанавливается прилегающая территория
43:24:090302	кадастровый квартал
—————	граница кадастрового квартала (отображается красным цветом)
-----	границы объектов, расположенных на прилегающей территории

ФОРМА СХЕМЫ ГРАНИЦ ПРИЛЕГАЮЩЕЙ ТЕРРИТОРИИ

Утверждена

В соответствии с «Правилами благоустройства территории Коршиковского сельского поселения Орического района Кировской области» от 23.05.2018 № 12/1 с изменениями от 19.02.2019 № 22/1

(наименование документа об утверждении, включая наименование органа местного самоуправления, принявшего решение об утверждении схемы)

от 08.10.2019 № 94

Схема границ прилегающей территории № 9

- 1. Местоположение прилегающей территории (адресные ориентиры)** Кировская область, Оричевский район, Кошикской сельское поселение, с. Коршик , ул. Почтовая, дом 9.
- 2. Кадастровый номер объекта, по отношению к которому устанавливается прилегающая территория (при наличии)** 43:24:090302:285
- 3. Сведения о собственнике и (или) ином законном владельце здания, строения/сооружения, земельного участка, а также уполномоченном лице:**
Государственная собственность.
- 4. Площадь прилегающей территории: 876 (кв. м)**
- 5. Наличие объектов (в том числе благоустройства), расположенных на прилегающей территории с их описанием.**
Многokвартирный дом высотой 2 этажа.
.
- 6. Описание характерных точек границ прилегающей территории (ориентиры для определения границ прилегающей территории по сторонам света и расстояния от объекта до границ прилегающей территории), координаты характерных точек границ (при их наличии)**
Координаты: X – 58.208148
 Y – 49.281691

Графическая часть



Масштаб 1:500 (1:1000)

Условные обозначения:

—————	граница прилегающей территории (отображается зелёным цветом)
° 1	поворотная точка границ прилегающей территории (отображается зелёным цветом)
43:24:090302:285	кадастровый номер земельного участка (объекта недвижимости), по отношению к которому устанавливается прилегающая территория
43:24:090302	кадастровый квартал
—————	граница кадастрового квартала (отображается красным цветом)
-----	границы объектов, расположенных на прилегающей территории

ФОРМА СХЕМЫ ГРАНИЦ ПРИЛЕГАЮЩЕЙ ТЕРРИТОРИИ

Утверждена

В соответствии с «Правилами благоустройства территории Коршиковского сельского поселения Орического района Кировской области» от 23.05.2018 № 12/1 с изменения от 19.02.2019 № 22/1

(наименование документа об утверждении, включая наименование органа местного самоуправления, принявшего решение об утверждении схемы)

от 08.10.2019 № 94

Схема границ прилегающей территории № 10

- 1. Местоположение прилегающей территории (адресные ориентиры)** Кировская область, Оричевский район, Кошикской сельское поселение, с. Коршик , ул. 8 Марта дом 1, 2, 3, 4.
- 2. Кадастровый номер объекта, по отношению к которому устанавливается прилегающая территория (при наличии)** 43:24:090303:110
- 3. Сведения о собственнике и (или) ином законном владельце здания, строения/сооружения, земельного участка, а также уполномоченном лице:**
Государственная собственность.
- 4. Площадь прилегающей территории:** 2172 (кв. м)
- 5. Наличие объектов (в том числе благоустройства), расположенных на прилегающей территории с их описанием.**
Многokвартирный дом высотой 3 этажа.
.
- 6. Описание характерных точек границ прилегающей территории (ориентиры для определения границ прилегающей территории по сторонам света и расстояния от объекта до границ прилегающей территории), координаты характерных точек границ (при их наличии)**
Координаты: X – 58.204844
 У – 49.296307

Графическая часть



Масштаб 1:500 (1:1000)

Условные обозначения:

—	граница прилегающей территории (отображается зелёным цветом)
° 1	поворотная точка границ прилегающей территории (отображается зелёным цветом)
43:24:090303:110	кадастровый номер земельного участка (объекта недвижимости), по отношению к которому устанавливается прилегающая территория
43:24:090303	кадастровый квартал
—	граница кадастрового квартала (отображается красным цветом)
-----	границы объектов, расположенных на прилегающей территории